

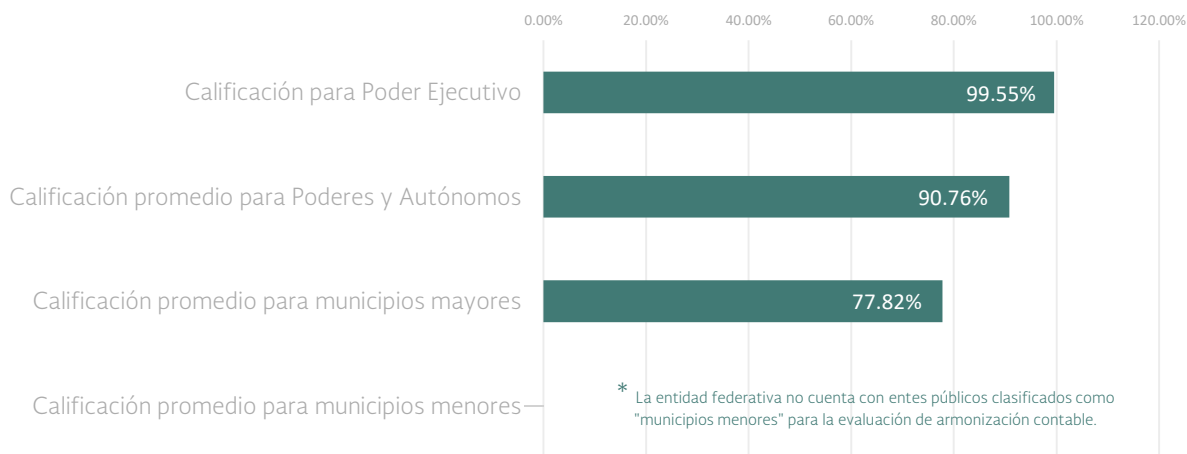
OAXACA

Esta calificación corresponde al promedio simple de la calificación global de todos los entes públicos de la Entidad Federativa.

| | | |
|---|---------------|--------------------|
| Calificación general promedio de la Entidad Federativa: | 78.16% | Cumplimiento medio |
|---|---------------|--------------------|

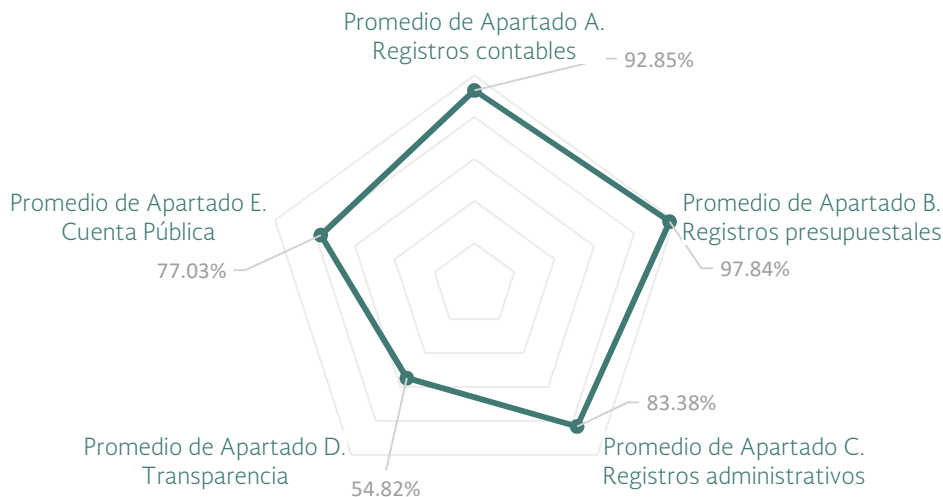
Calificación general promedio por tipo de ente público

Estas calificaciones corresponden al promedio simple de la calificación global de todos los entes públicos de la Entidad Federativa, segmentadas por tipo de ente público.

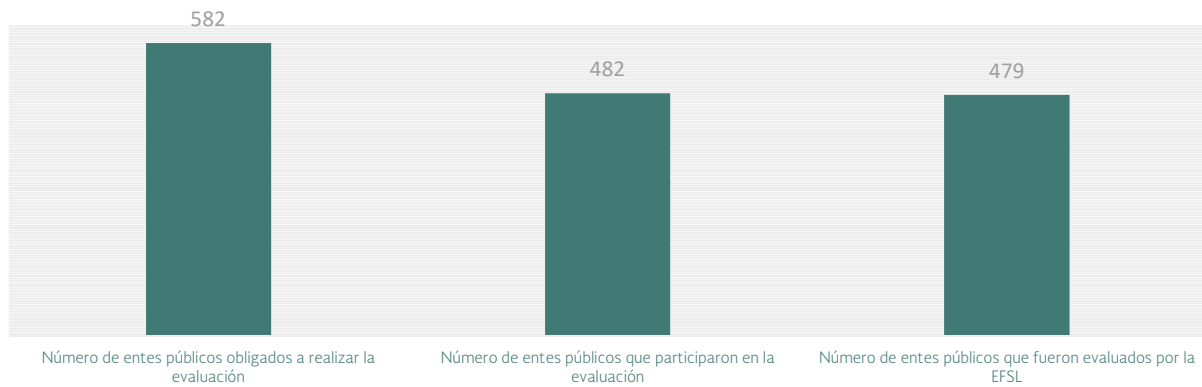


Calificación promedio por apartado

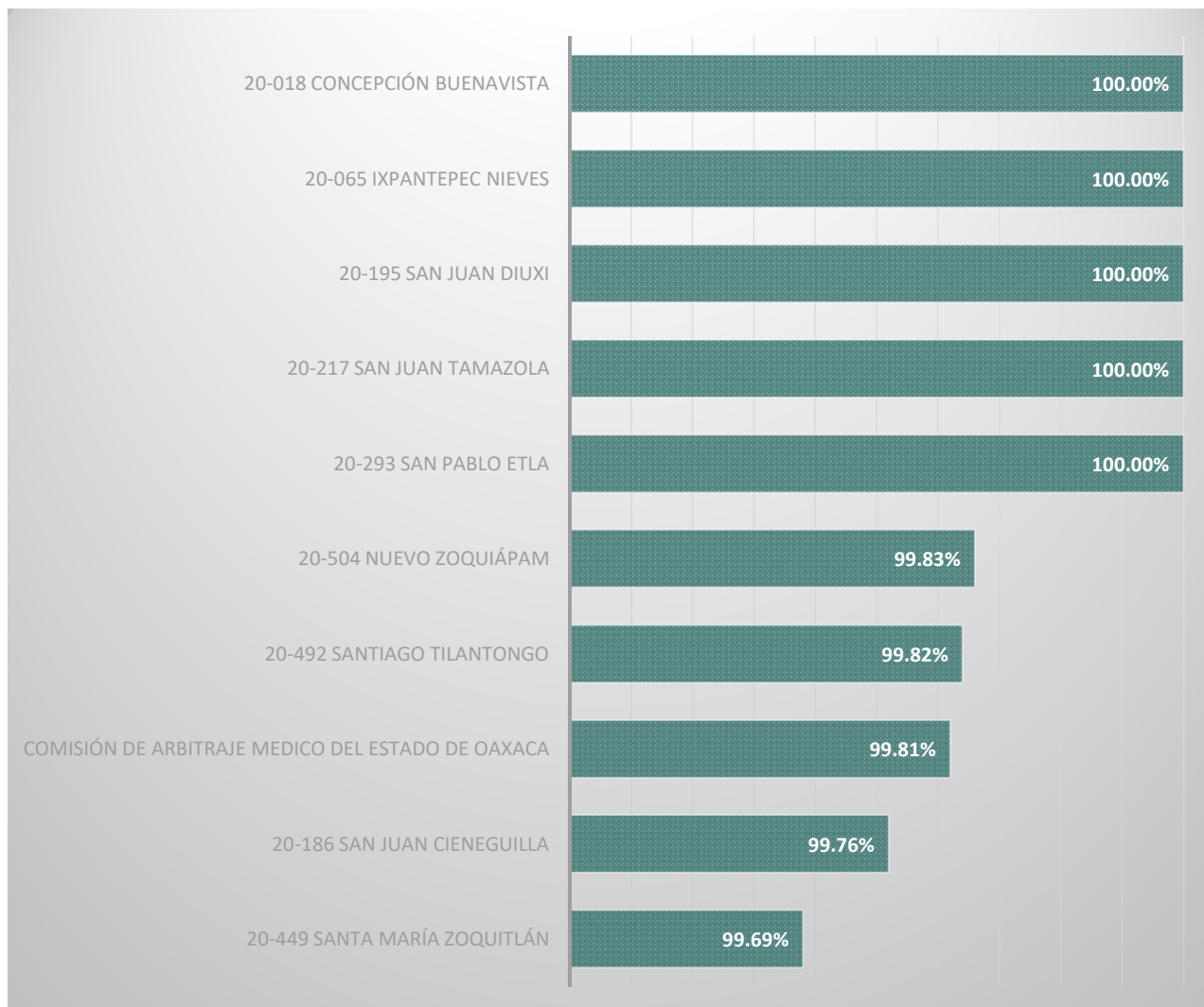
Estas calificaciones corresponden al promedio simple de la calificación global de todos los entes públicos de la Entidad Federativa, segmentadas por apartado de la encuesta.



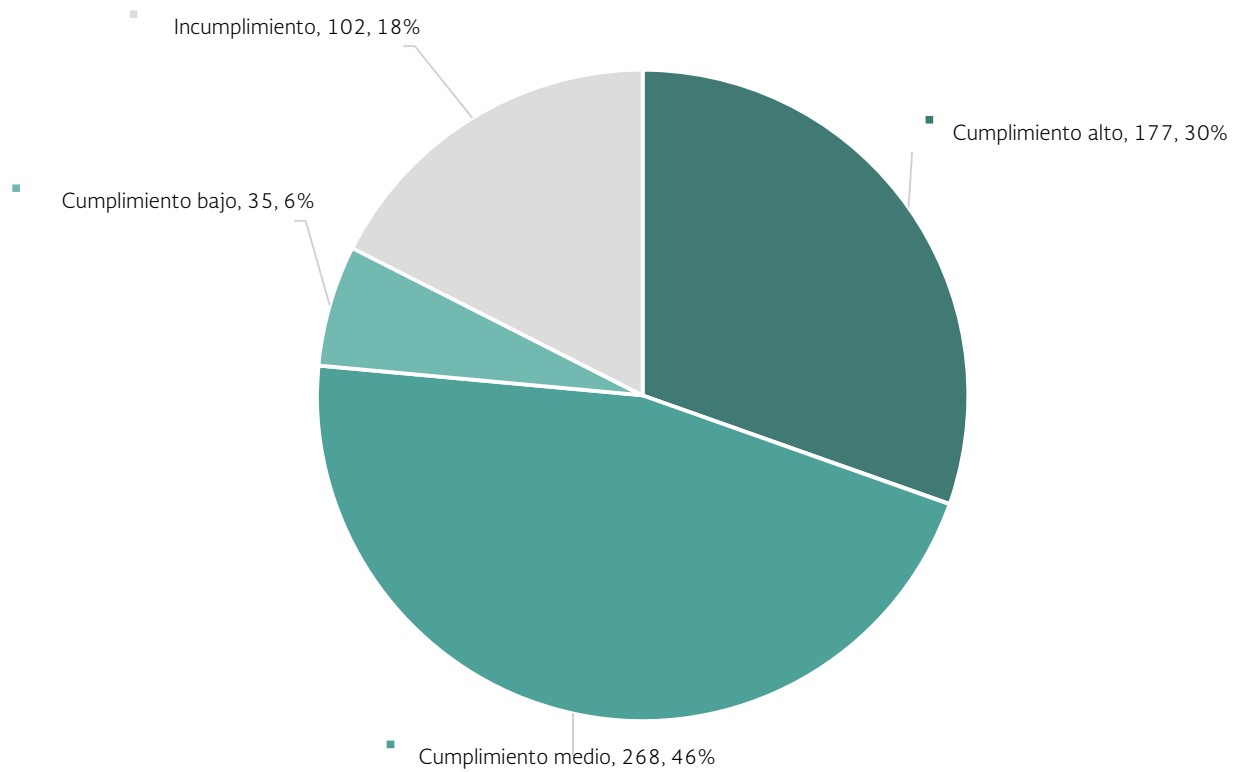
Indicadores de participación



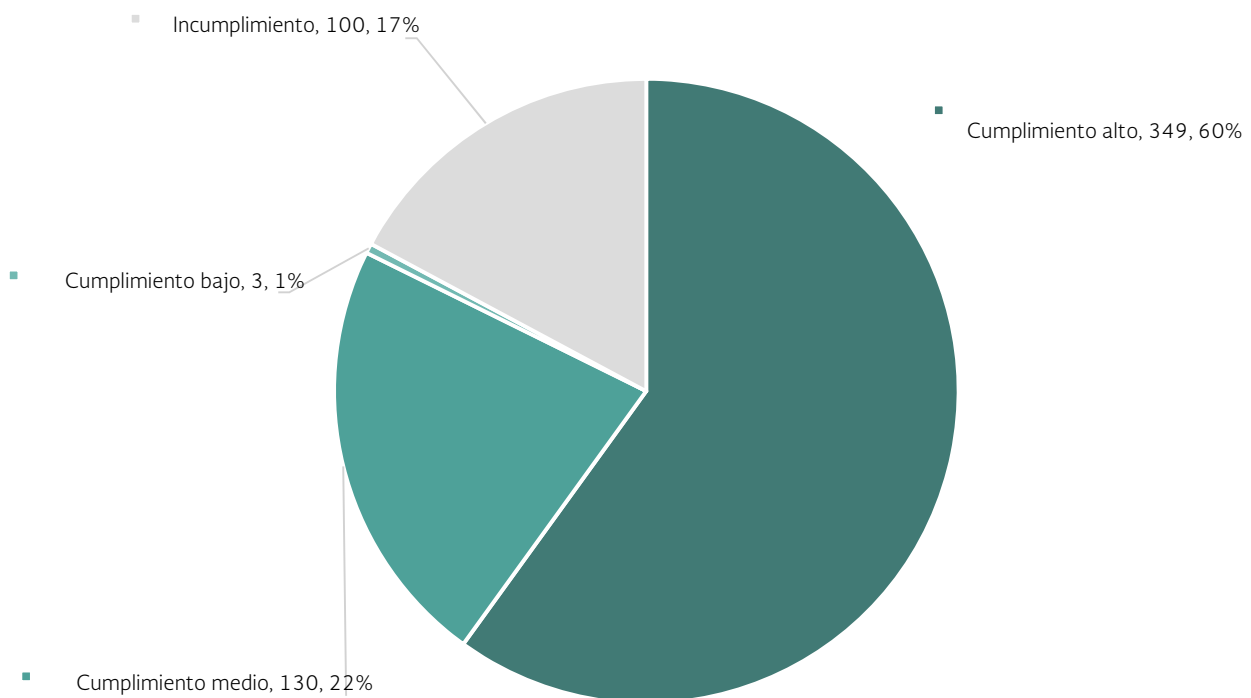
Los 10 entes públicos mejor evaluados



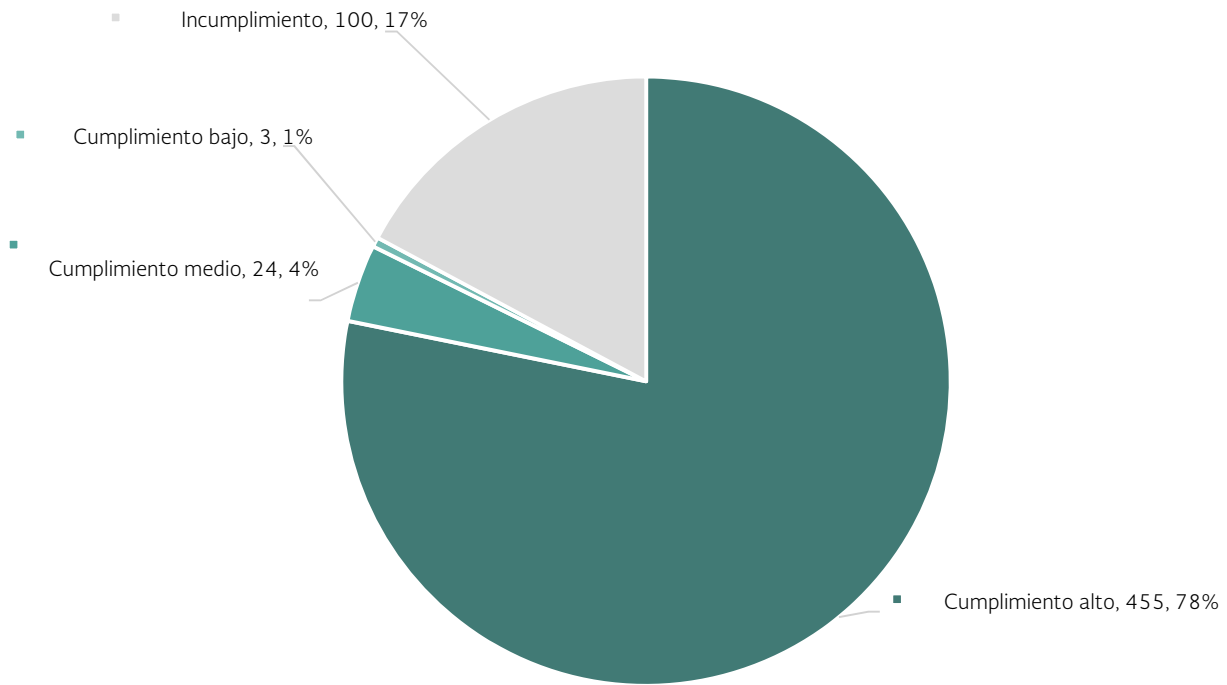
Entes públicos por nivel de cumplimiento global



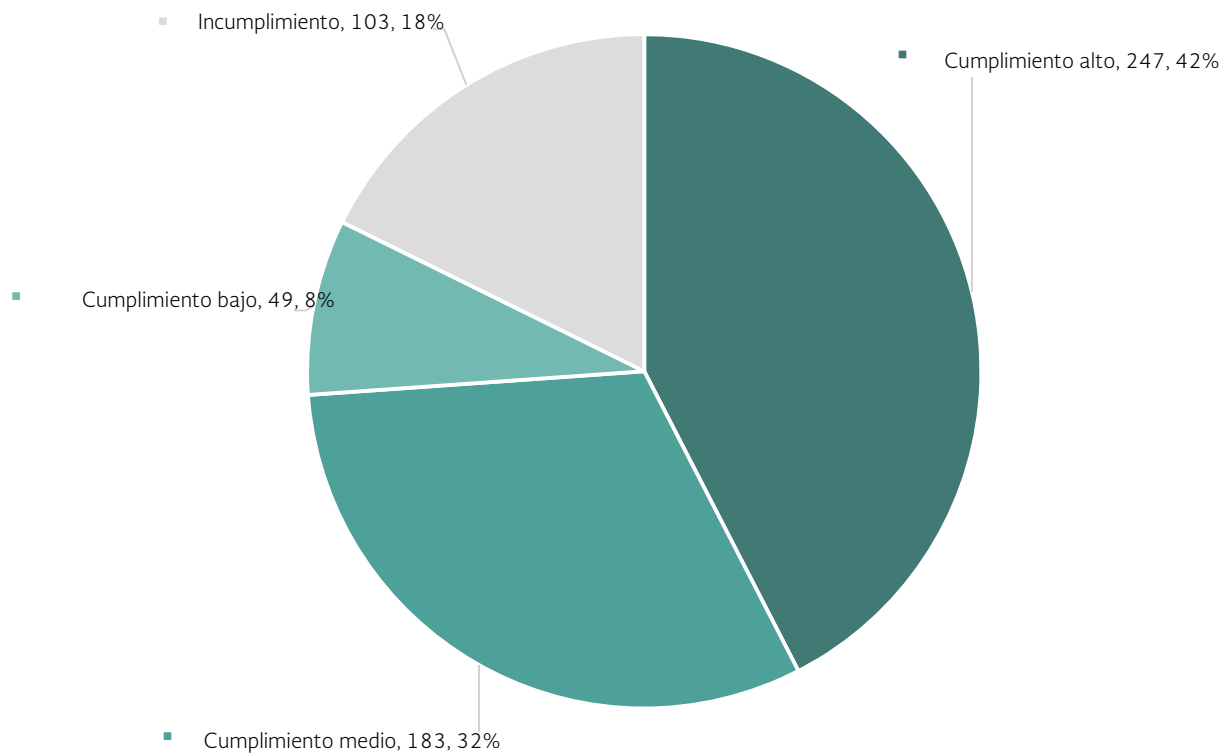
Entes públicos por nivel de cumplimiento Apartado A. Registros Contables



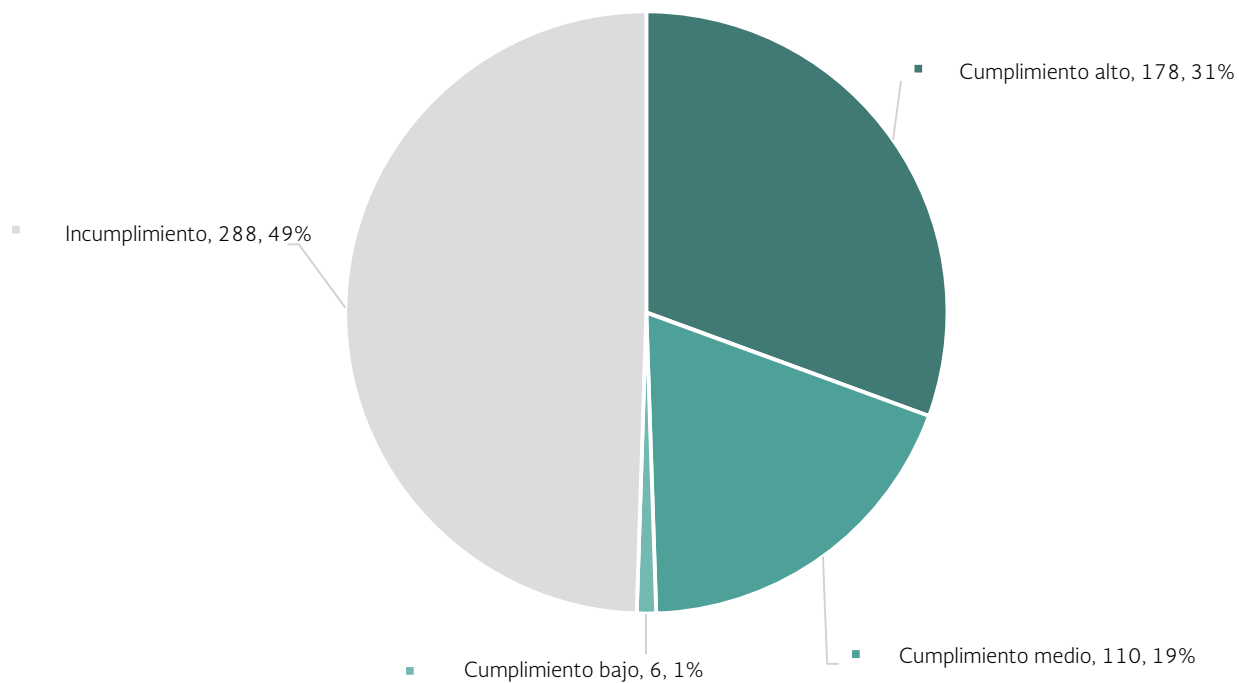
Entes públicos por nivel de cumplimiento Apartado B. Registros Presupuestales



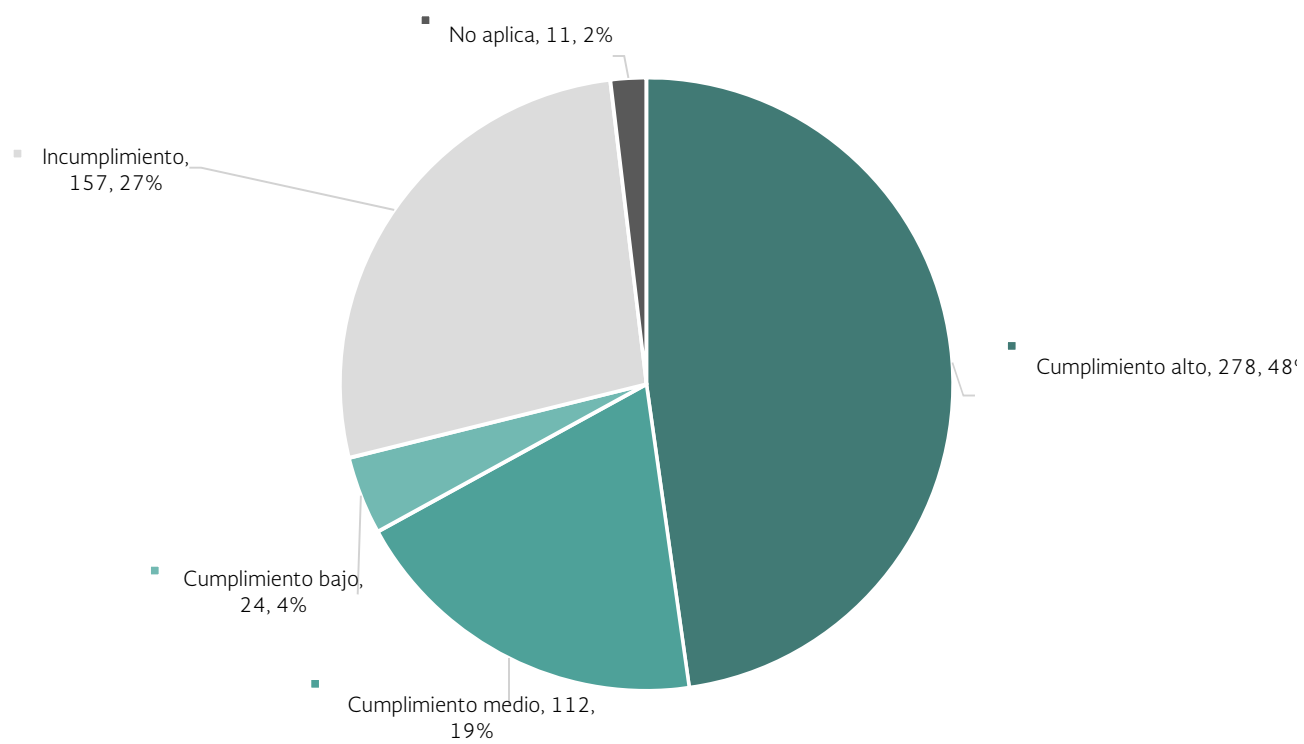
Entes públicos por nivel de cumplimiento Apartado C. Registros administrativos



Entes públicos por nivel de cumplimiento Apartado D. Transparencia



Entes públicos por nivel de cumplimiento Apartado E. Cuenta Pública



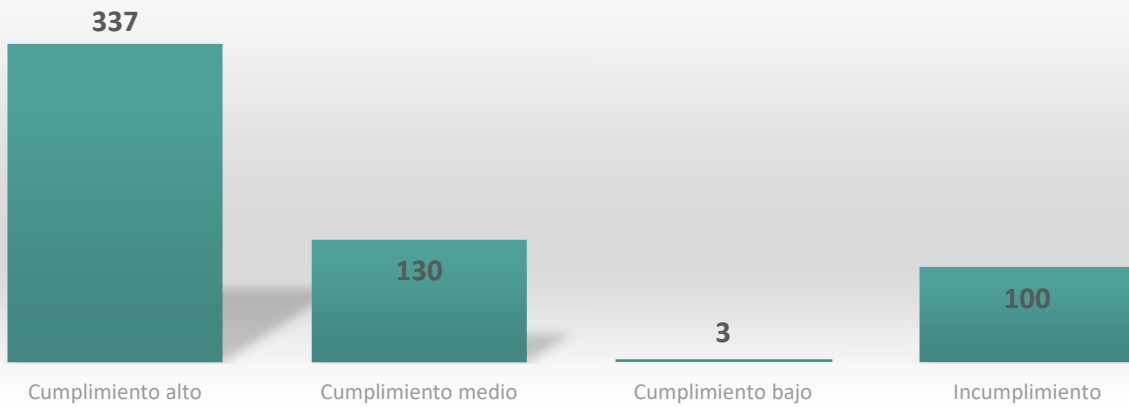
APARTADO A. REGISTROS CONTABLES

Poderes y autónomos

* Incluye Poder Ejecutivo



Municipios mayores



Municipios menores

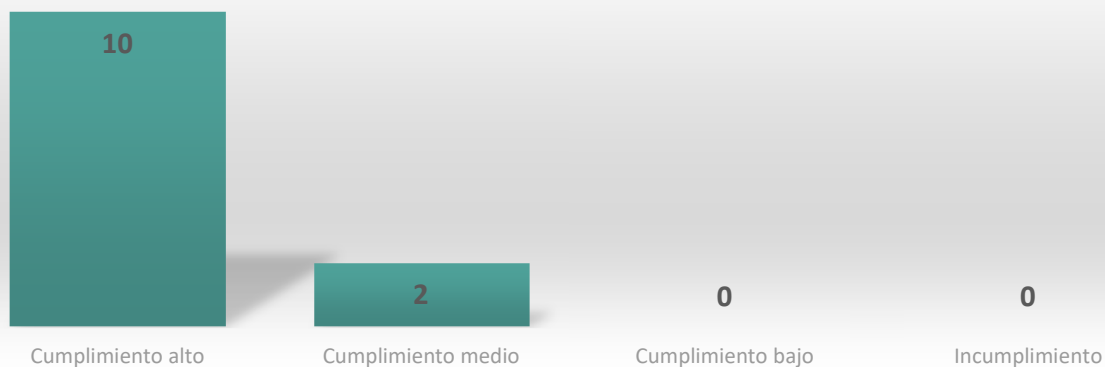
* La entidad federativa no cuenta con entes públicos clasificados como "municipios menores" para la evaluación de armonización contable.



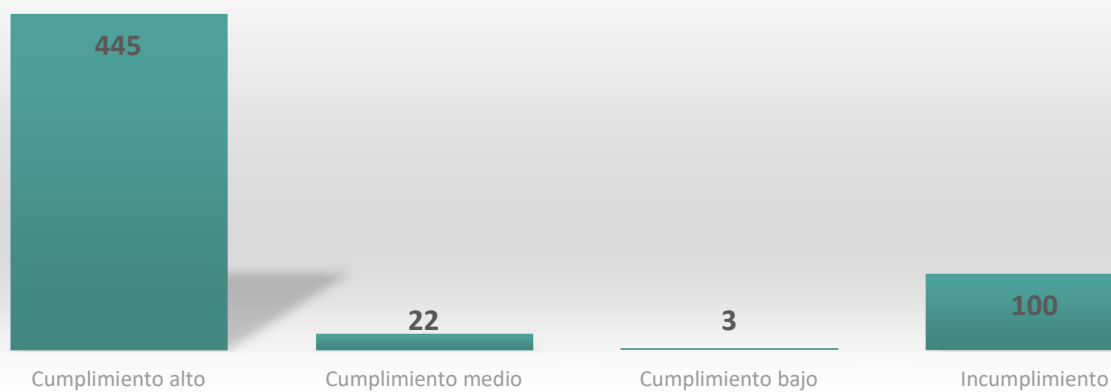
APARTADO B. REGISTROS PRESUPUESTALES

Poderes y autónomos

* Incluye Poder Ejecutivo



Municipios mayores



Municipios menores

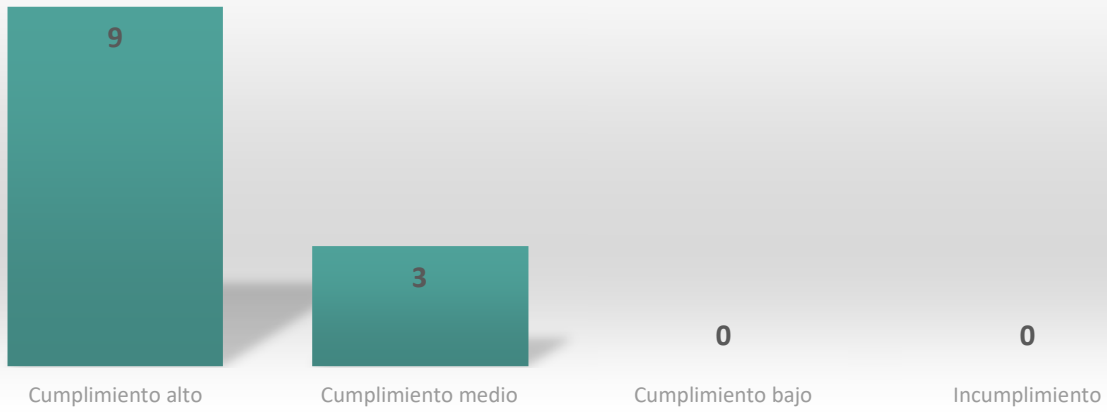
* La entidad federativa no cuenta con entes públicos clasificados como "municipios menores" para la evaluación de armonización contable.



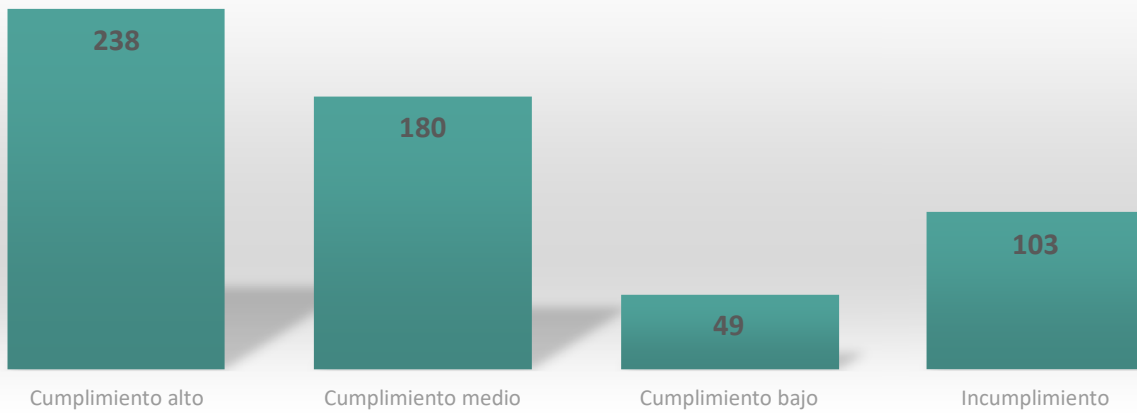
APARTADO C. REGISTROS ADMINISTRATIVOS

Poderes y autónomos

* Incluye Poder Ejecutivo



Municipios mayores



Municipios menores

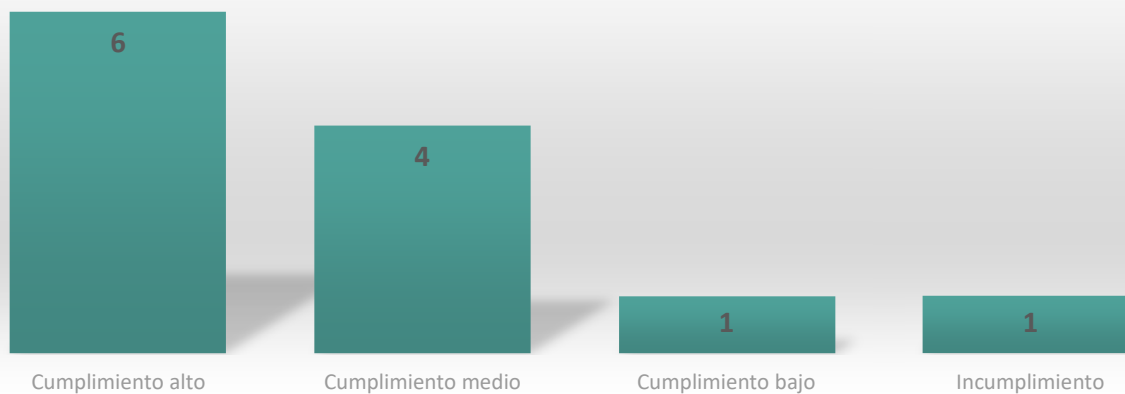
* La entidad federativa no cuenta con entes públicos clasificados como "municipios menores" para la evaluación de armonización contable.



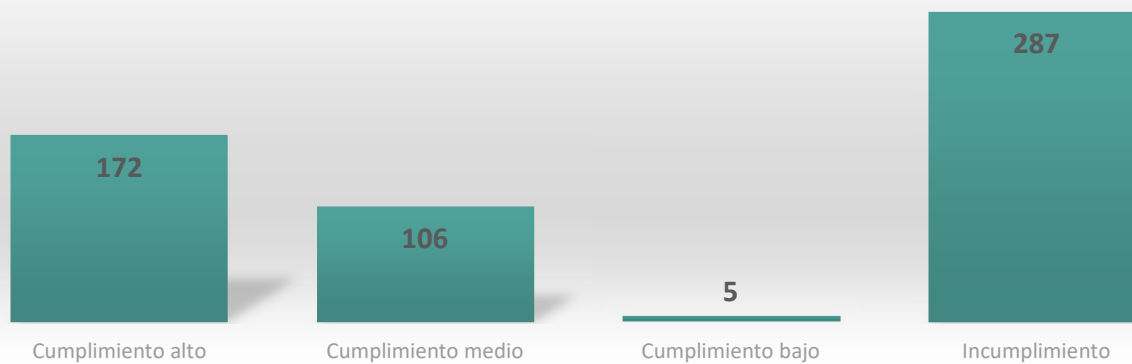
APARTADO D. TRANSPARENCIA

Poderes y autónomos

* Incluye Poder Ejecutivo



Municipios mayores



Municipios menores

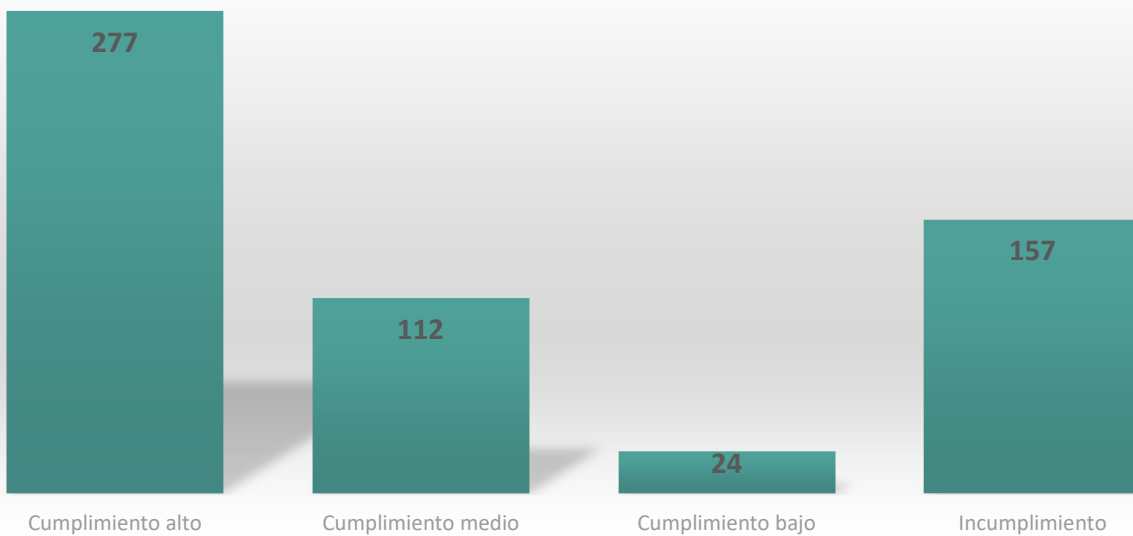
* La entidad federativa no cuenta con entes públicos clasificados como "municipios menores" para la evaluación de armonización contable.



APARTADO E. CUENTA PÚBLICA


En este apartado el Poder Ejecutivo consolida la información de los Poderes y los Órganos Autónomos.

Municipios mayores



Municipios menores

* La entidad federativa no cuenta con entes públicos clasificados como "municipios menores" para la evaluación de armonización contable.














OAXACA





























































SECRETARÍA DE FINANZAS DEL ESTADO DE OAXACA



PODERES Y AUTÓNOMOS



















































































| | | | |
|--|---|--|---|
| AUDITORÍA SUPERIOR DEL ESTADO DE OAXACA |  | INSTITUTO DE ACCESO A LA INFORMACIÓN PÚBLICA Y PROTECCIÓN DE DATOS PERSONALES DEL ESTADO DE OAXACA |  |
| COMISIÓN DE ARBITRAJE MEDICO DEL ESTADO DE OAXACA |  | INSTITUTO ESTATAL ELECTORAL Y DE PARTICIPACIÓN CIUDADANA DE OAXACA |  |
| CONSEJO DE LA JUDICATURA DEL ESTADO DE OAXACA |  | TRIBUNAL ESTATAL ELECTORAL DEL ESTADO DE OAXACA |  |
| DEFENSORÍA DE LOS DERECHOS HUMANOS DEL PUEBLO DE OAXACA |  | TRIBUNAL SUPERIOR DE JUSTICIA DEL ESTADO DE OAXACA |  |
| FISCALÍA GENERAL DE JUSTICIA DEL ESTADO DE OAXACA |  | UNIVERSIDAD AUTÓNOMA BENITO JUÁREZ DE OAXACA |  |
| HONORABLE CONGRESO DEL ESTADO LIBRE Y SOBERANO DE OAXACA |  | | |

MUNICIPIOS

| | | | |
|---|---|---|---|
| 20-001 ABEJONES |  | 20-033 GUADALUPE ETLA |  |
| 20-002 ACATLÁN DE PÉREZ FIGUEROA |  | 20-034 GUADALUPE DE RAMÍREZ |  |
| 20-003 ASUNCIÓN CACALOTEPEC |  | 20-035 GUELATAO DE JUÁREZ |  |
| 20-004 ASUNCIÓN CUYOTEPEJI |  | 20-036 GUEVEA DE HUMBOLDT |  |
| 20-005 ASUNCIÓN IXTALTEPEC |  | 20-037 MESONES HIDALGO |  |
| 20-006 ASUNCIÓN NOCHIXTLÁN |  | 20-038 VILLA HIDALGO |  |
| 20-007 ASUNCIÓN OCOTLÁN |  | 20-039 HEROICA CIUDAD DE HUAJUAPAN DE LEÓN |  |
| 20-008 ASUNCIÓN TLACOLULITA |  | 20-040 HUAUTEPEC |  |
| 20-009 AYOTZINTEPEC |  | 20-041 HUAUTLA DE JIMÉNEZ |  |
| 20-010 EL BARRIO DE LA SOLEDAD |  | 20-042 IXTLÁN DE JUÁREZ |  |
| 20-011 CALIHUALÁ |  | 20-043 HEROICA CIUDAD DE JUCHITÁN DE ZARAGOZA |  |
| 20-012 CANDELARIA LOXICHA |  | 20-044 LOMA BONITA |  |
| 20-013 CIÉNEGA DE ZIMATLÁN |  | 20-045 MAGDALENA APASCO |  |
| 20-014 CIUDAD IXTEPEC |  | 20-046 MAGDALENA JALTEPEC |  |
| 20-015 COATECAS ALTAS |  | 20-047 SANTA MAGDALENA JICOTLÁN |  |
| 20-016 COICOYÁN DE LAS FLORES |  | 20-048 MAGDALENA MIXTEPEC |  |
| 20-017 LA COMPAÑÍA |  | 20-049 MAGDALENA OCOTLÁN |  |
| 20-018 CONCEPCIÓN BUENAVISTA |  | 20-050 MAGDALENA PEÑASCO |  |
| 20-019 CONCEPCIÓN PÁPALO |  | 20-051 MAGDALENA TEITIPAC |  |
| 20-020 CONSTANCIA DEL ROSARIO |  | 20-052 MAGDALENA TEQUISISTLÁN |  |
| 20-021 COSOLAPA |  | 20-053 MAGDALENA TLACOTEPEC |  |
| 20-022 COSOLTEPEC |  | 20-054 MAGDALENA ZAHUATLÁN |  |
| 20-023 CUILÁPAM DE GUERRERO |  | 20-055 MARISCALA DE JUÁREZ |  |
| 20-024 CUYAMECALCO VILLA DE ZARAGOZA |  | 20-056 MÁRTIRES DE TACUBAYA |  |
| 20-025 CHAHUITES |  | 20-057 MATÍAS ROMERO AVENDAÑO |  |
| 20-026 CHALCATONGO DE HIDALGO |  | 20-058 MAZATLÁN VILLA DE FLORES |  |
| 20-027 CHIQUIHUITLÁN DE BENITO JUÁREZ |  | 20-059 MIAHUATLÁN DE PORFIRIO DÍAZ |  |
| 20-028 HEROICA CIUDAD DE EJUTLA DE CRESPO |  | 20-060 MIXISTLÁN DE LA REFORMA |  |
| 20-029 ELOXOCHITLÁN DE FLORES MAGÓN |  | 20-061 MONJAS |  |
| 20-030 EL ESPINAL |  | 20-062 NATIVIDAD |  |
| 20-031 TAMAZULÁPAM DEL ESPÍRITU SANTO | | 20-063 NAZARENO ETLA | |
| 20-032 FRESNILLO DE TRUJANO | | 20-064 NEJAPA DE MADERO | |



















































































OAXACA

MUNICIPIOS

| | | | |
|--------------------------------------|---|--------------------------------------|---|
| 20-065 IXPANTEPEC NIEVES |  | 20-106 SAN ANTONIO ACUTLA |  |
| 20-066 SANTIAGO NILTEPEC |  | 20-107 SAN ANTONIO DE LA CAL |  |
| 20-067 OAXACA DE JUÁREZ |  | 20-108 SAN ANTONIO HUITEPEC |  |
| 20-068 OCOTLÁN DE MORELOS |  | 20-109 SAN ANTONIO NANAHUATÍPAM |  |
| 20-069 LA PE |  | 20-110 SAN ANTONIO SINICAHUA |  |
| 20-070 PINOTEPA DE DON LUIS |  | 20-111 SAN ANTONIO TEPETLAPA |  |
| 20-071 PLUMA HIDALGO |  | 20-112 SAN BALTAZAR CHICHICÁPAM |  |
| 20-072 SAN JOSÉ DEL PROGRESO |  | 20-113 SAN BALTAZAR LOXICHA |  |
| 20-073 PUTLA VILLA DE GUERRERO |  | 20-114 SAN BALTAZAR YATZACHI EL BAJO |  |
| 20-074 SANTA CATARINA QUIOQUITANI |  | 20-115 SAN BARTOLO COYOTEPEC |  |
| 20-075 REFORMA DE PINEDA |  | 20-116 SAN BARTOLOMÉ AYAUTLA |  |
| 20-076 LA REFORMA |  | 20-117 SAN BARTOLOMÉ LOXICHA |  |
| 20-077 REYES ETLA |  | 20-118 SAN BARTOLOMÉ QUIALANA |  |
| 20-078 ROJAS DE CUAUHTÉMOC |  | 20-119 SAN BARTOLOMÉ YUCUAÑE |  |
| 20-079 SALINA CRUZ |  | 20-120 SAN BARTOLOMÉ ZOOGOCHO |  |
| 20-080 SAN AGUSTÍN AMATENGO |  | 20-121 SAN BARTOLO SOYALTEPEC |  |
| 20-081 SAN AGUSTÍN ATENANGO |  | 20-122 SAN BARTOLO YAUTEPEC |  |
| 20-082 SAN AGUSTÍN CHAYUCO |  | 20-123 SAN BERNARDO MIXTEPEC |  |
| 20-083 SAN AGUSTÍN DE LAS JUNTAS |  | 20-124 SAN BLAS ATEMPA |  |
| 20-084 SAN AGUSTÍN ETLA |  | 20-125 SAN CARLOS YAUTEPEC |  |
| 20-085 SAN AGUSTÍN LOXICHA |  | 20-126 SAN CRISTÓBAL AMATLÁN |  |
| 20-086 SAN AGUSTÍN Tlacotepec |  | 20-127 SAN CRISTÓBAL AMOLTEPEC |  |
| 20-087 SAN AGUSTÍN YATARENI |  | 20-128 SAN CRISTÓBAL LACHIRIOAG |  |
| 20-088 SAN ANDRÉS CABECERA NUEVA |  | 20-129 SAN CRISTÓBAL SUCHIXTLAHUACA |  |
| 20-089 SAN ANDRÉS DINICUITI |  | 20-130 SAN DIONISIO DEL MAR |  |
| 20-090 SAN ANDRÉS HUAXPALTEPEC |  | 20-131 SAN DIONISIO OCOTEPEC |  |
| 20-091 SAN ANDRÉS HUAYÁPAM |  | 20-132 SAN DIONISIO OCOTLÁN |  |
| 20-092 SAN ANDRÉS IXTLAHUACA |  | 20-133 SAN ESTEBAN ATATLAHUACA |  |
| 20-093 SAN ANDRÉS LAGUNAS |  | 20-134 SAN FELIPE JALAPA DE DÍAZ |  |
| 20-094 SAN ANDRÉS NUXIÑO |  | 20-135 SAN FELIPE TEJALÁPAM |  |
| 20-095 SAN ANDRÉS PAXTLÁN |  | 20-136 SAN FELIPE USILA |  |
| 20-096 SAN ANDRÉS SINAXTLA |  | 20-137 SAN FRANCISCO CAHUACUÁ |  |
| 20-097 SAN ANDRÉS SOLAGA |  | 20-138 SAN FRANCISCO CAJONOS |  |
| 20-098 SAN ANDRÉS TEOTILÁLPAM |  | 20-139 SAN FRANCISCO CHAPULAPA |  |
| 20-099 SAN ANDRÉS TEPETLAPA |  | 20-140 SAN FRANCISCO CHINDÚA |  |
| 20-100 SAN ANDRÉS YAA |  | 20-141 SAN FRANCISCO DEL MAR |  |
| 20-101 SAN ANDRÉS ZABACHE |  | 20-142 SAN FRANCISCO HUEHUETLÁN |  |
| 20-102 SAN ANDRÉS ZAUTLA |  | 20-143 SAN FRANCISCO IXHUATÁN |  |
| 20-103 SAN ANTONINO CASTILLO VELASCO |  | 20-144 SAN FRANCISCO JALTEPETONGO |  |
| 20-104 SAN ANTONINO EL ALTO |  | 20-145 SAN FRANCISCO LACHIGOLÓ |  |
| 20-105 SAN ANTONINO MONTE VERDE |  | 20-146 SAN FRANCISCO LOGUECHE |  |



















































































OAXACA

MUNICIPIOS

| | | | |
|--|---|--------------------------------------|---|
| 20-147 SAN FRANCISCO NUXAÑO |  | 20-188 SAN JUAN COLORADO |  |
| 20-148 SAN FRANCISCO OZOLOTEPEC |  | 20-189 SAN JUAN COMALTEPEC |  |
| 20-149 SAN FRANCISCO SOLA |  | 20-190 SAN JUAN COTZOCÓN |  |
| 20-150 SAN FRANCISCO TELIXTLAHUACA |  | 20-191 SAN JUAN CHICOMEZÚCHIL |  |
| 20-151 SAN FRANCISCO TEOPAN |  | 20-192 SAN JUAN CHILATECA |  |
| 20-152 SAN FRANCISCO TLAPANCINGO |  | 20-193 SAN JUAN DEL ESTADO |  |
| 20-153 SAN GABRIEL MIXTEPEC |  | 20-194 SAN JUAN DEL RÍO |  |
| 20-154 SAN ILDEFONSO AMATLÁN |  | 20-195 SAN JUAN DIUXI |  |
| 20-155 SAN ILDEFONSO SOLA |  | 20-196 SAN JUAN EVANGELISTA ANALCO |  |
| 20-156 SAN ILDEFONSO VILLA ALTA |  | 20-197 SAN JUAN GUELAVÍA |  |
| 20-157 SAN JACINTO AMILPAS |  | 20-198 SAN JUAN GUICHICOVI |  |
| 20-158 SAN JACINTO TLACOTEPEC |  | 20-199 SAN JUAN IHUALTEPEC |  |
| 20-159 SAN JERÓNIMO COATLÁN |  | 20-200 SAN JUAN JUQUILA MIXES |  |
| 20-160 SAN JERÓNIMO SILACAYOAPILLA |  | 20-201 SAN JUAN JUQUILA VIJANOS |  |
| 20-161 SAN JERÓNIMO SOSOLA |  | 20-202 SAN JUAN LACHAO |  |
| 20-162 SAN JERÓNIMO TAVICHE |  | 20-203 SAN JUAN LACHIGALLA |  |
| 20-163 SAN JERÓNIMO TECÓATL |  | 20-204 SAN JUAN LAJARCIA |  |
| 20-164 SAN JORGE NUCHITA |  | 20-205 SAN JUAN LALANA |  |
| 20-165 SAN JOSÉ AYUQUILA |  | 20-206 SAN JUAN DE LOS CUÉS |  |
| 20-166 SAN JOSÉ CHILTEPEC |  | 20-207 SAN JUAN MAZATLÁN |  |
| 20-167 SAN JOSÉ DEL PEÑASCO |  | 20-208 SAN JUAN MIXTEPEC - DTO. 08 - |  |
| 20-168 SAN JOSÉ ESTANCIA GRANDE |  | 20-209 SAN JUAN MIXTEPEC - DTO. 26 - |  |
| 20-169 SAN JOSÉ INDEPENDENCIA |  | 20-210 SAN JUAN ÑUMI |  |
| 20-170 SAN JOSÉ LACHIGUIRI |  | 20-211 SAN JUAN OZOLOTEPEC |  |
| 20-171 SAN JOSÉ TENANGO |  | 20-212 SAN JUAN PETLAPA |  |
| 20-172 SAN JUAN ACHIUTLA |  | 20-213 SAN JUAN QUIAHUJE |  |
| 20-173 SAN JUAN ATEPEC |  | 20-214 SAN JUAN QUIOTEPEC |  |
| 20-174 ÁNIMAS TRUJANO |  | 20-215 SAN JUAN SAYULTEPEC |  |
| 20-175 SAN JUAN BAUTISTA ATATLAHUCA |  | 20-216 SAN JUAN TABAÁ |  |
| 20-176 SAN JUAN BAUTISTA COIXTLAHUACA |  | 20-217 SAN JUAN TAMAZOLA |  |
| 20-177 SAN JUAN BAUTISTA CUICATLÁN |  | 20-218 SAN JUAN TEITA |  |
| 20-178 SAN JUAN BAUTISTA GUELACHE |  | 20-219 SAN JUAN TEITIPAC |  |
| 20-179 SAN JUAN BAUTISTA JAYACATLÁN |  | 20-220 SAN JUAN TEPEUXILA |  |
| 20-180 SAN JUAN BAUTISTA LO DE SOTO |  | 20-221 SAN JUAN TEPOSCOLULA |  |
| 20-181 SAN JUAN BAUTISTA SUCHITEPEC |  | 20-222 SAN JUAN YAEÉ |  |
| 20-182 SAN JUAN BAUTISTA TLACOATZINTEPEC |  | 20-223 SAN JUAN YATZONA |  |
| 20-183 SAN JUAN BAUTISTA TLACHICHILCO |  | 20-224 SAN JUAN YUCUITA |  |
| 20-184 SAN JUAN BAUTISTA TUXTEPEC |  | 20-225 SAN LORENZO |  |
| 20-185 SAN JUAN CACAHUATEPEC |  | 20-226 SAN LORENZO ALBARRADAS |  |
| 20-186 SAN JUAN CIENEGUILLA |  | 20-227 SAN LORENZO CACAOTEPEC |  |
| 20-187 SAN JUAN COATZÓSPAM |  | 20-228 SAN LORENZO CUAUNECUILTITLA |  |



















































































OAXACA

MUNICIPIOS

| | | | |
|-----------------------------------|---|---------------------------------------|---|
| 20-229 SAN LORENZO TEXMELÚCAN |  | 20-270 SAN MIGUEL HUAUTLA |  |
| 20-230 SAN LORENZO VICTORIA |  | 20-271 SAN MIGUEL MIXTEPEC |  |
| 20-231 SAN LUCAS CAMOTLÁN |  | 20-272 SAN MIGUEL PANIXTLAHUACA |  |
| 20-232 SAN LUCAS OJITLÁN |  | 20-273 SAN MIGUEL PERAS |  |
| 20-233 SAN LUCAS QUIAVINI |  | 20-274 SAN MIGUEL PIEDRAS |  |
| 20-234 SAN LUCAS ZOQUIÁPAM |  | 20-275 SAN MIGUEL QUETZALTEPEC |  |
| 20-235 SAN LUIS AMATLÁN |  | 20-276 SAN MIGUEL SANTA FLOR |  |
| 20-236 SAN MARCIAL OZOLOTEPEC |  | 20-277 VILLA SOLA DE VEGA |  |
| 20-237 SAN MARCOS ARTEAGA |  | 20-278 SAN MIGUEL SOYALTEPEC |  |
| 20-238 SAN MARTÍN DE LOS CANSECOS |  | 20-279 SAN MIGUEL SUCHIXTEPEC |  |
| 20-239 SAN MARTÍN HUAMELÚPAM |  | 20-280 VILLA TALEA DE CASTRO |  |
| 20-240 SAN MARTÍN ITUNYOSO |  | 20-281 SAN MIGUEL TECOMATLÁN |  |
| 20-241 SAN MARTÍN LACHILÁ |  | 20-282 SAN MIGUEL TENANGO |  |
| 20-242 SAN MARTÍN PERAS |  | 20-283 SAN MIGUEL TEQUIXTEPEC |  |
| 20-243 SAN MARTÍN TILCAJETE |  | 20-284 SAN MIGUEL TILQUIÁPAM |  |
| 20-244 SAN MARTÍN TOXPALAN |  | 20-285 SAN MIGUEL TLACAMAMA |  |
| 20-245 SAN MARTÍN ZACATEPEC |  | 20-286 SAN MIGUEL TLACOTEPEC |  |
| 20-246 SAN MATEO CAJONOS |  | 20-287 SAN MIGUEL TULANCINGO |  |
| 20-247 CAPULÁLPAM DE MÉNDEZ |  | 20-288 SAN MIGUEL YOTAO |  |
| 20-248 SAN MATEO DEL MAR |  | 20-289 SAN NICOLÁS |  |
| 20-249 SAN MATEO YOLOXOCHITLÁN |  | 20-290 SAN NICOLÁS HIDALGO |  |
| 20-250 SAN MATEO ETLATONGO |  | 20-291 SAN PABLO COATLÁN |  |
| 20-251 SAN MATEO NEJÁPAM |  | 20-292 SAN PABLO CUATRO VENADOS |  |
| 20-252 SAN MATEO PEÑASCO |  | 20-293 SAN PABLO ETLA |  |
| 20-253 SAN MATEO PIÑAS |  | 20-294 SAN PABLO HUITZO |  |
| 20-254 SAN MATEO RÍO HONDO |  | 20-295 SAN PABLO HUIXTEPEC |  |
| 20-255 SAN MATEO SINDIHUI |  | 20-296 SAN PABLO MACUILTIANGUIS |  |
| 20-256 SAN MATEO TLAPILTEPEC |  | 20-297 SAN PABLO TIJALTEPEC |  |
| 20-257 SAN MELCHOR BETAZA |  | 20-298 SAN PABLO VILLA DE MITLA |  |
| 20-258 SAN MIGUEL ACHIUTLA |  | 20-299 SAN PABLO YAGANIZA |  |
| 20-259 SAN MIGUEL AHUEHUETITLÁN |  | 20-300 SAN PEDRO AMUZGOS |  |
| 20-260 SAN MIGUEL ALOÁPAM |  | 20-301 SAN PEDRO APÓSTOL |  |
| 20-261 SAN MIGUEL AMATITLÁN |  | 20-302 SAN PEDRO ATOYAC |  |
| 20-262 SAN MIGUEL AMATLÁN |  | 20-303 SAN PEDRO CAJONOS |  |
| 20-263 SAN MIGUEL COATLÁN |  | 20-304 SAN PEDRO COXCALTEPEC CÁNTAROS |  |
| 20-264 SAN MIGUEL CHICAHUA |  | 20-305 SAN PEDRO COMITANCILLO |  |
| 20-265 SAN MIGUEL CHIMALAPA |  | 20-306 SAN PEDRO EL ALTO |  |
| 20-266 SAN MIGUEL DEL PUERTO |  | 20-307 SAN PEDRO HUAMELULA |  |
| 20-267 SAN MIGUEL DEL RÍO |  | 20-308 SAN PEDRO HUILOTEPEC |  |
| 20-268 SAN MIGUEL EJUTLA |  | 20-309 SAN PEDRO IXCATLÁN |  |
| 20-269 SAN MIGUEL EL GRANDE |  | 20-310 SAN PEDRO IXTLAHUACA |  |



















































































OAXACA

MUNICIPIOS

| | | | |
|---|---|-----------------------------------|---|
| 20-311 SAN PEDRO JALTEPETONGO |  | 20-352 SAN SIMÓN ZAHUATLÁN |  |
| 20-312 SAN PEDRO JICAYÁN |  | 20-353 SANTA ANA |  |
| 20-313 SAN PEDRO JOCOTIPAC |  | 20-354 SANTA ANA ATEIXTLAHUACA |  |
| 20-314 SAN PEDRO JUCHATENGO |  | 20-355 SANTA ANA CUAUHTÉMOC |  |
| 20-315 SAN PEDRO MÁRTIR |  | 20-356 SANTA ANA DEL VALLE |  |
| 20-316 SAN PEDRO MÁRTIR QUIECHAPA |  | 20-357 SANTA ANA TAVELA |  |
| 20-317 SAN PEDRO MÁRTIR YUCUXACO |  | 20-358 SANTA ANA TLAPACOYAN |  |
| 20-318 SAN PEDRO MIXTEPEC -D.TO. 22 - |  | 20-359 SANTA ANA YARENI |  |
| 20-319 SAN PEDRO MIXTEPEC -D.TO. 26 - |  | 20-360 SANTA ANA ZEGACHE |  |
| 20-320 SAN PEDRO MOLINOS |  | 20-361 SANTA CATALINA QUIERÍ |  |
| 20-321 SAN PEDRO NOPALA |  | 20-362 SANTA CATARINA CUIXTLA |  |
| 20-322 SAN PEDRO OCOPETATILLO |  | 20-363 SANTA CATARINA IXTEPEJI |  |
| 20-323 SAN PEDRO OCOTEPEC |  | 20-364 SANTA CATARINA JUQUILA |  |
| 20-324 SAN PEDRO POCHUTLA |  | 20-365 SANTA CATARINA LACHATAO |  |
| 20-325 SAN PEDRO QUIATONI |  | 20-366 SANTA CATARINA LOXICHA |  |
| 20-326 SAN PEDRO SOCHIÁPAM |  | 20-367 SANTA CATARINA MECCHOACÁN |  |
| 20-327 SAN PEDRO TAPANATEPEC |  | 20-368 SANTA CATARINA MINAS |  |
| 20-328 SAN PEDRO TAVICHE |  | 20-369 SANTA CATARINA QUIANÉ |  |
| 20-329 SAN PEDRO TEOZACOALCO |  | 20-370 SANTA CATARINA TAYATA |  |
| 20-330 SAN PEDRO TEUTILA |  | 20-371 SANTA CATARINA TICUA |  |
| 20-331 SAN PEDRO TIDÁ |  | 20-372 SANTA CATARINA YOSONOTÚ |  |
| 20-332 SAN PEDRO TOPILTEPEC |  | 20-373 SANTA CATARINA ZAPOQUILA |  |
| 20-333 SAN PEDRO TOTOLÁPAM |  | 20-374 SANTA CRUZ ACATEPEC |  |
| 20-334 VILLA DE TUTUTEPEC DE MELCHOR OCAMPO |  | 20-375 SANTA CRUZ AMILPAS |  |
| 20-335 SAN PEDRO YANERI |  | 20-376 SANTA CRUZ DE BRAVO |  |
| 20-336 SAN PEDRO YÓLOX |  | 20-377 SANTA CRUZ ITUNDUJIA |  |
| 20-337 SAN PEDRO Y SAN PABLO AYUTLA |  | 20-378 SANTA CRUZ MIXTEPEC |  |
| 20-338 VILLA DE ETLA |  | 20-379 SANTA CRUZ NUNDACO |  |
| 20-339 SAN PEDRO Y SAN PABLO TEPOSCOLULA |  | 20-380 SANTA CRUZ PAPALUTLA |  |
| 20-340 SAN PEDRO Y SAN PABLO TEQUIXTEPEC |  | 20-381 SANTA CRUZ TACACHE DE MINA |  |
| 20-341 SAN PEDRO YUCUNAMA |  | 20-382 SANTA CRUZ TACAHUA |  |
| 20-342 SAN RAYMUNDO JALPAN |  | 20-383 SANTA CRUZ TAYATA |  |
| 20-343 SAN SEBASTIÁN ABASOLO |  | 20-384 SANTA CRUZ XITLA |  |
| 20-344 SAN SEBASTIÁN COATLÁN |  | 20-385 SANTA CRUZ XOXOCOTLÁN |  |
| 20-345 SAN SEBASTIÁN IXCAPA |  | 20-386 SANTA CRUZ ZENZONTEPEC |  |
| 20-346 SAN SEBASTIÁN NICANANDUTA |  | 20-387 SANTA GERTRUDIS |  |
| 20-347 SAN SEBASTIÁN RÍO HONDO |  | 20-388 SANTA INÉS DEL MONTE |  |
| 20-348 SAN SEBASTIÁN TECOMAXTLAHUACA |  | 20-389 SANTA INÉS YATZECHE |  |
| 20-349 SAN SEBASTIÁN TEITIPAC |  | 20-390 SANTA LUCÍA DEL CAMINO |  |
| 20-350 SAN SEBASTIÁN TUTLA |  | 20-391 SANTA LUCÍA MIAHUATLÁN |  |
| 20-351 SAN SIMÓN ALMOLONGAS |  | 20-392 SANTA LUCÍA MONTEVERDE |  |



















































































OAXACA

MUNICIPIOS

| | | | |
|---------------------------------------|---|-----------------------------------|---|
| 20-393 SANTA LUCÍA OCOTLÁN |  | 20-434 SANTA MARÍA TEOPOXCO |  |
| 20-394 SANTA MARÍA ALOTEPEC |  | 20-435 SANTA MARÍA TEPANTLALI |  |
| 20-395 SANTA MARÍA APAZCO |  | 20-436 SANTA MARÍA TEXCATITLÁN |  |
| 20-396 SANTA MARÍA LA ASUNCIÓN |  | 20-437 SANTA MARÍA TLAHUITOLTEPEC |  |
| 20-397 HEROICA CIUDAD DE TLAXIACO |  | 20-438 SANTA MARÍA TLALIXTAC |  |
| 20-398 AYOQUEZCO DE ALDAMA |  | 20-439 SANTA MARÍA TONAMECA |  |
| 20-399 SANTA MARÍA ATZOMPA |  | 20-440 SANTA MARÍA TOTOLAPILLA |  |
| 20-400 SANTA MARÍA CAMOTLÁN |  | 20-441 SANTA MARÍA XADANI |  |
| 20-401 SANTA MARÍA COLOTEPEC |  | 20-442 SANTA MARÍA YALINA |  |
| 20-402 SANTA MARÍA CORTIJO |  | 20-443 SANTA MARÍA YAVESÍA |  |
| 20-403 SANTA MARÍA COYOTEPEC |  | 20-444 SANTA MARÍA YOLOTEPEC |  |
| 20-404 SANTA MARÍA CHACHOÁPAM |  | 20-445 SANTA MARÍA YOSOYÚA |  |
| 20-405 VILLA DE CHILAPA DE DÍAZ |  | 20-446 SANTA MARÍA YUCUHITI |  |
| 20-406 SANTA MARÍA CHILCHOTLA |  | 20-447 SANTA MARÍA ZACATEPEC |  |
| 20-407 SANTA MARÍA CHIMALAPA |  | 20-448 SANTA MARÍA ZANIZA |  |
| 20-408 SANTA MARÍA DEL ROSARIO |  | 20-449 SANTA MARÍA ZOQUITLÁN |  |
| 20-409 SANTA MARÍA DEL TULE |  | 20-450 SANTIAGO AMOLTEPEC |  |
| 20-410 SANTA MARÍA ECATEPEC |  | 20-451 SANTIAGO APOALA |  |
| 20-411 SANTA MARÍA GUELACE |  | 20-452 SANTIAGO APÓSTOL |  |
| 20-412 SANTA MARÍA GUIENAGATI |  | 20-453 SANTIAGO ASTATA |  |
| 20-413 SANTA MARÍA HUATULCO |  | 20-454 SANTIAGO ATITLÁN |  |
| 20-414 SANTA MARÍA HUAZOLOTITLÁN |  | 20-455 SANTIAGO AYUQUILILLA |  |
| 20-415 SANTA MARÍA IPALAPA |  | 20-456 SANTIAGO CACALOXTEPEC |  |
| 20-416 SANTA MARÍA IXCATLÁN |  | 20-457 SANTIAGO CAMOTLÁN |  |
| 20-417 SANTA MARÍA JACATEPEC |  | 20-458 SANTIAGO COMALTEPEC |  |
| 20-418 SANTA MARÍA JALAPA DEL MARQUÉS |  | 20-459 SANTIAGO CHAZUMBA |  |
| 20-419 SANTA MARÍA JALTIANGUIS |  | 20-460 SANTIAGO CHOÁPAM |  |
| 20-420 SANTA MARÍA LACHIXÍO |  | 20-461 SANTIAGO DEL RÍO |  |
| 20-421 SANTA MARÍA MIXTEQUILLA |  | 20-462 SANTIAGO HUAJOLOTITLÁN |  |
| 20-422 SANTA MARÍA NATIVITAS |  | 20-463 SANTIAGO HUAUCLILLA |  |
| 20-423 SANTA MARÍA NDUAYACO |  | 20-464 SANTIAGO IHUITLÁN PLUMAS |  |
| 20-424 SANTA MARÍA OZOLOTEPEC |  | 20-465 SANTIAGO IXCUINTEPEC |  |
| 20-425 SANTA MARÍA PÁPALO |  | 20-466 SANTIAGO IXTAYUTLA |  |
| 20-426 SANTA MARÍA PEÑÓLES |  | 20-467 SANTIAGO JAMILTEPEC |  |
| 20-427 SANTA MARÍA PETAPA |  | 20-468 SANTIAGO JOCOTEPEC |  |
| 20-428 SANTA MARÍA QUIEGOLANI |  | 20-469 SANTIAGO JUXTLAHUACA |  |
| 20-429 SANTA MARÍA SOLA |  | 20-470 SANTIAGO LACHIGUIRI |  |
| 20-430 SANTA MARÍA TATALTEPEC |  | 20-471 SANTIAGO LALOPA |  |
| 20-431 SANTA MARÍA TECOMAVACA |  | 20-472 SANTIAGO LAOLLAGA |  |
| 20-432 SANTA MARÍA TEMAXCALAPA |  | 20-473 SANTIAGO LAXOPA |  |
| 20-433 SANTA MARÍA TEMAXCALTEPEC |  | 20-474 SANTIAGO LLANO GRANDE |  |

OAXACA

MUNICIPIOS

| | | | |
|-----------------------------------|---|---|---|
| 20-475 SANTIAGO MATATLÁN |  | 20-516 SANTO DOMINGO TEOJOMULCO |  |
| 20-476 SANTIAGO MILTEPEC |  | 20-517 SANTO DOMINGO TEPUXTEPEC |  |
| 20-477 SANTIAGO MINAS |  | 20-518 SANTO DOMINGO TLATAYÁPAM |  |
| 20-478 SANTIAGO NACALTEPEC |  | 20-519 SANTO DOMINGO TOMALTEPEC |  |
| 20-479 SANTIAGO NEJAPILLA |  | 20-520 SANTO DOMINGO TONALÁ |  |
| 20-480 SANTIAGO NUNDICHE |  | 20-521 SANTO DOMINGO TONALTEPEC |  |
| 20-481 SANTIAGO NUYOÓ |  | 20-522 SANTO DOMINGO XAGACIA |  |
| 20-482 SANTIAGO PINOTEPA NACIONAL |  | 20-523 SANTO DOMINGO YANHUITLÁN |  |
| 20-483 SANTIAGO SUCHILOQUITONGO |  | 20-524 SANTO DOMINGO YODOHINO |  |
| 20-484 SANTIAGO TAMAZOLA |  | 20-525 SANTO DOMINGO ZANATEPEC |  |
| 20-485 SANTIAGO TAPEXTLA |  | 20-526 SANTOS REYES NOPALA |  |
| 20-486 VILLA TEJÚPAM DE LA UNIÓN |  | 20-527 SANTOS REYES PÁPALO |  |
| 20-487 SANTIAGO TENANGO |  | 20-528 SANTOS REYES TEPEJILLO |  |
| 20-488 SANTIAGO TEPETLAPA |  | 20-529 SANTOS REYES YUCUNÁ |  |
| 20-489 SANTIAGO TETEPEC |  | 20-530 SANTO TOMÁS JALIEZA |  |
| 20-490 SANTIAGO TEXCALCINGO |  | 20-531 SANTO TOMÁS MAZALTEPEC |  |
| 20-491 SANTIAGO TEXTITLÁN |  | 20-532 SANTO TOMÁS OCOTEPEC |  |
| 20-492 SANTIAGO TILANTONGO |  | 20-533 SANTO TOMÁS TAMAZULAPAN |  |
| 20-493 SANTIAGO TILLO |  | 20-534 SAN VICENTE COATLÁN |  |
| 20-494 SANTIAGO TLAZOYALTEPEC |  | 20-535 SAN VICENTE LACHIXÍO |  |
| 20-495 SANTIAGO XANICA |  | 20-536 SAN VICENTE NUÑÚ |  |
| 20-496 SANTIAGO XIACUÍ |  | 20-537 SILACAYOÁPAM |  |
| 20-497 SANTIAGO YAITEPEC |  | 20-538 SITIO DE XITLAPEHUA |  |
| 20-498 SANTIAGO YAVEO |  | 20-539 SOLEDAD ETLA |  |
| 20-499 SANTIAGO YOLOMÉCATL |  | 20-540 VILLA DE TAMAZULÁPAM DEL PROGRESO |  |
| 20-500 SANTIAGO YOSONDÚA |  | 20-541 TANETZE DE ZARAGOZA |  |
| 20-501 SANTIAGO YUCUYACHI |  | 20-542 TANICHE |  |
| 20-502 SANTIAGO ZACATEPEC |  | 20-543 TATALTEPEC DE VALDÉS |  |
| 20-503 SANTIAGO ZOOCHILA |  | 20-544 TEOCOCUILCO DE MARCOS PÉREZ |  |
| 20-504 NUEVO ZOQUIÁPAM |  | 20-545 TEOTITLÁN DE FLORES MAGÓN |  |
| 20-505 SANTO DOMINGO INGENIO |  | 20-546 TEOTITLÁN DEL VALLE |  |
| 20-506 SANTO DOMINGO ALBARRADAS |  | 20-547 TEOTONGO |  |
| 20-507 SANTO DOMINGO ARMENTA |  | 20-548 TEPELMEME VILLA DE MORELOS |  |
| 20-508 SANTO DOMINGO CHIHUITÁN |  | 20-549 HEROICA VILLA TEZOATLÁN DE SEGURA Y LUNA, CUNA DE LA INDEPENDENCIA DE OAXACA |  |
| 20-509 SANTO DOMINGO DE MORELOS |  | 20-550 SAN JERÓNIMO TLACOCHAHUAYA |  |
| 20-510 SANTO DOMINGO IXCATLÁN |  | 20-551 TLACOLULA DE MATAMOROS |  |
| 20-511 SANTO DOMINGO NUXAA |  | 20-552 TLACOTEPEC PLUMAS |  |
| 20-512 SANTO DOMINGO OZOLOTEPEC |  | 20-553 TLALIXTAC DE CABRERA |  |
| 20-513 SANTO DOMINGO PETAPA |  | 20-554 TOTONTEPEC VILLA DE MORELOS |  |
| 20-514 SANTO DOMINGO ROAYAGA |  | 20-555 TRINIDAD ZAACHILA |  |
| 20-515 SANTO DOMINGO TEHUANTEPEC |  | 20-556 LA TRINIDAD VISTA HERMOSA |  |

