

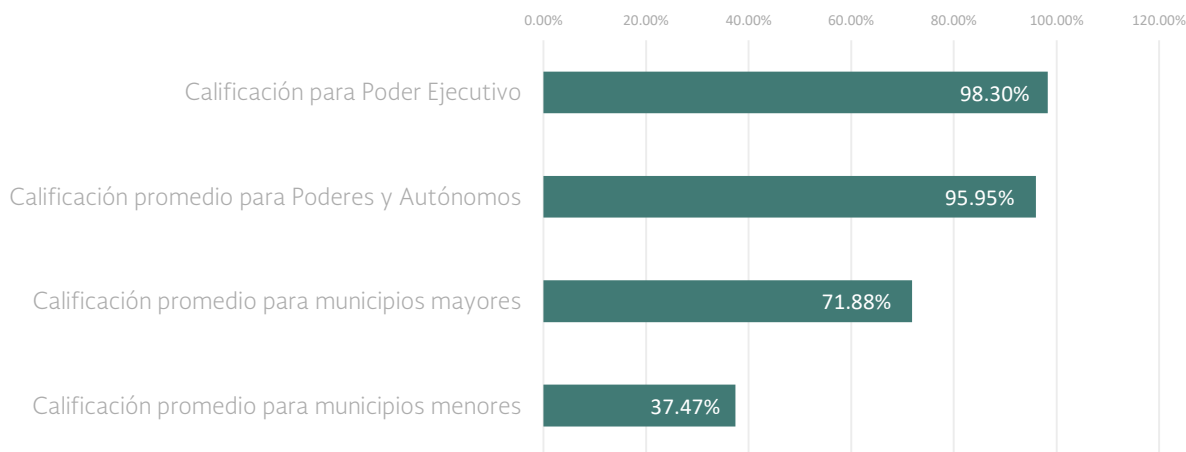
GUANAJUATO

Esta calificación corresponde al promedio simple de la calificación global de todos los entes públicos de la Entidad Federativa.

Calificación general promedio de la Entidad Federativa: 74.61% Cumplimiento medio

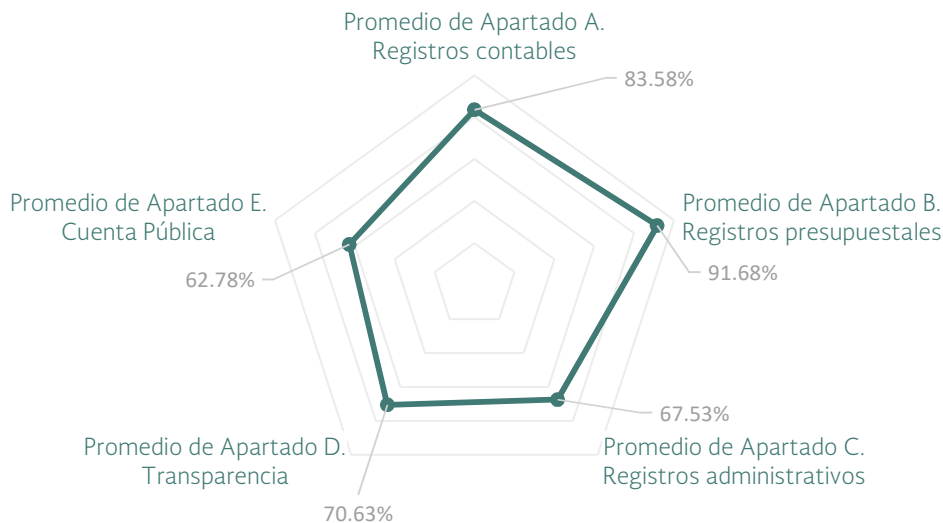
Calificación general promedio por tipo de ente público

Estas calificaciones corresponden al promedio simple de la calificación global de todos los entes públicos de la Entidad Federativa, segmentadas por tipo de ente público.

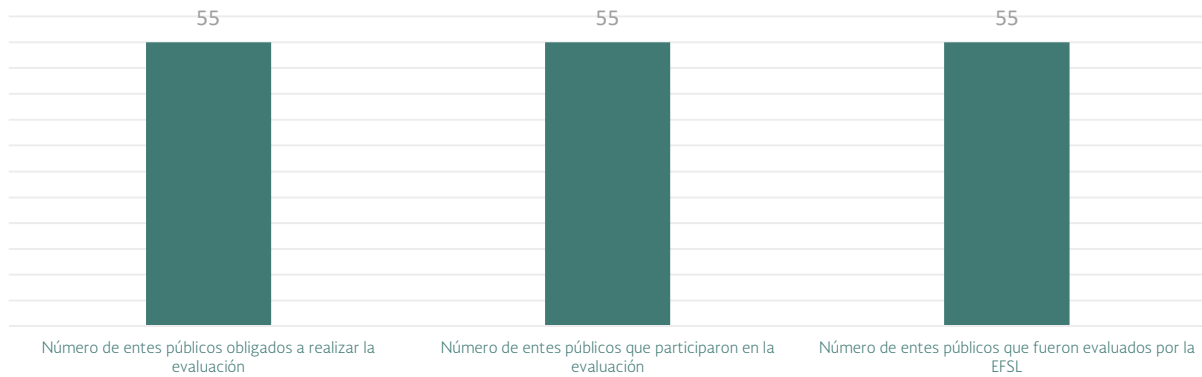


Calificación promedio por apartado

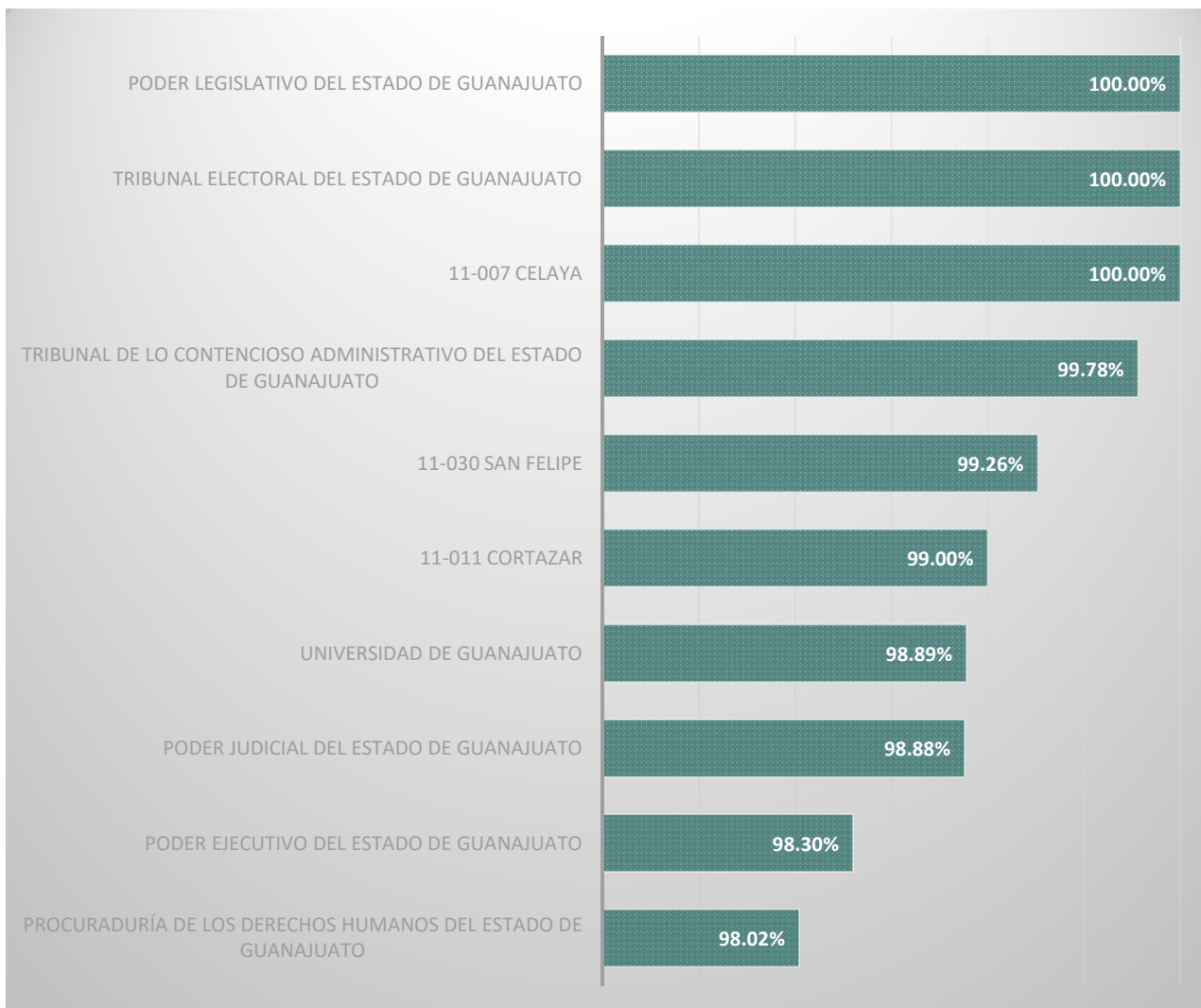
Estas calificaciones corresponden al promedio simple de la calificación global de todos los entes públicos de la Entidad Federativa, segmentadas por apartado de la encuesta.



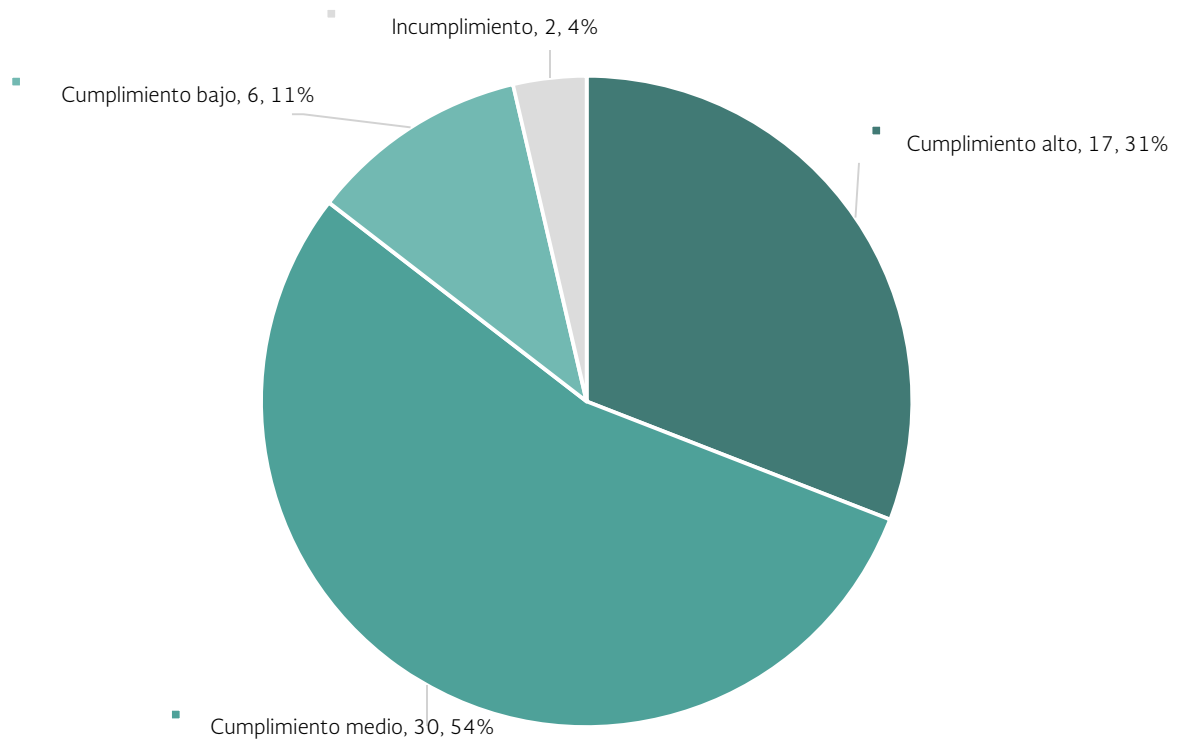
Indicadores de participación



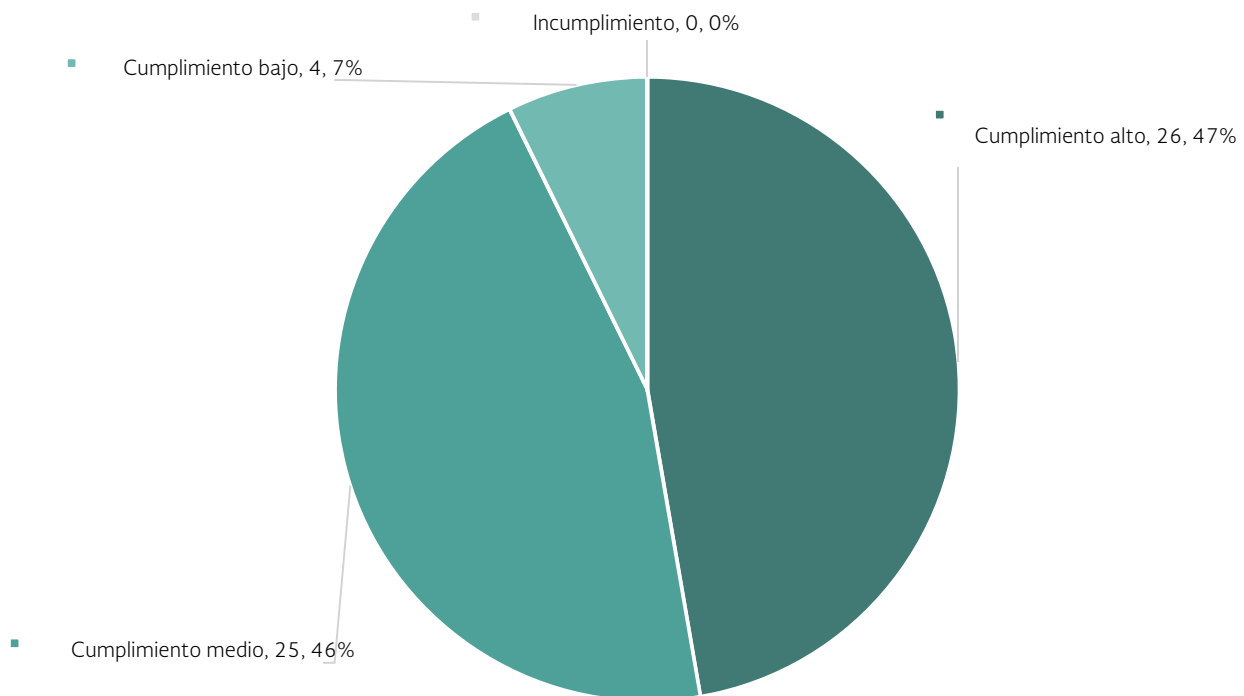
Los 10 entes públicos mejor evaluados



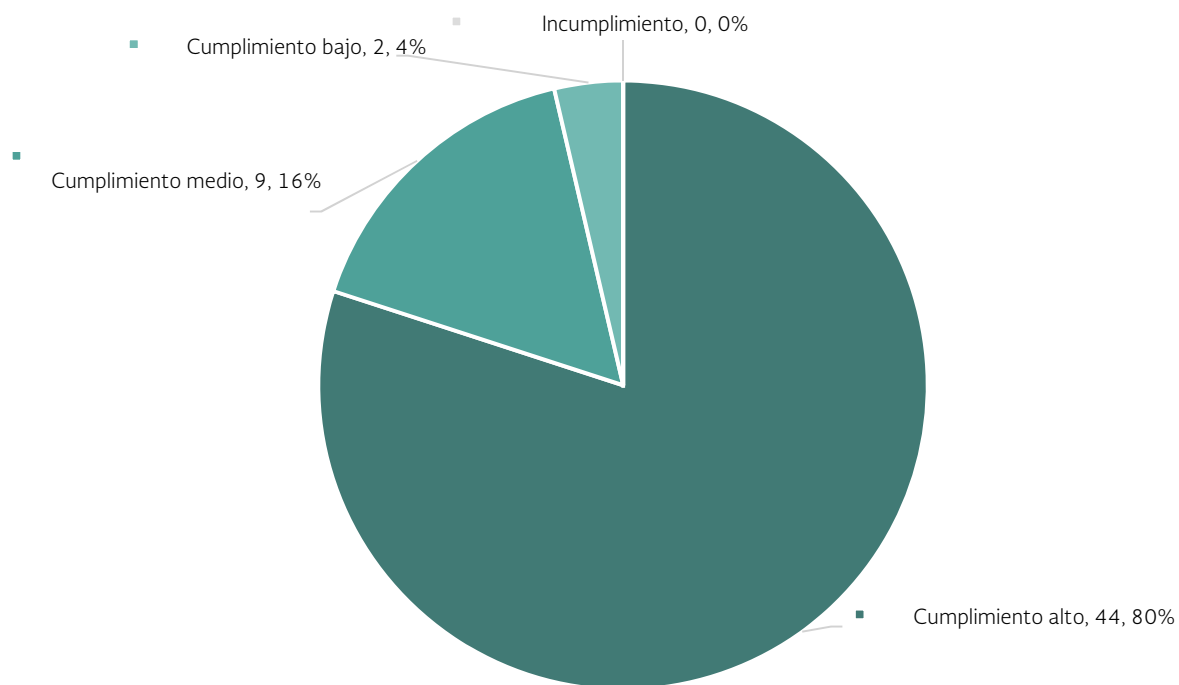
Entes públicos por nivel de cumplimiento global



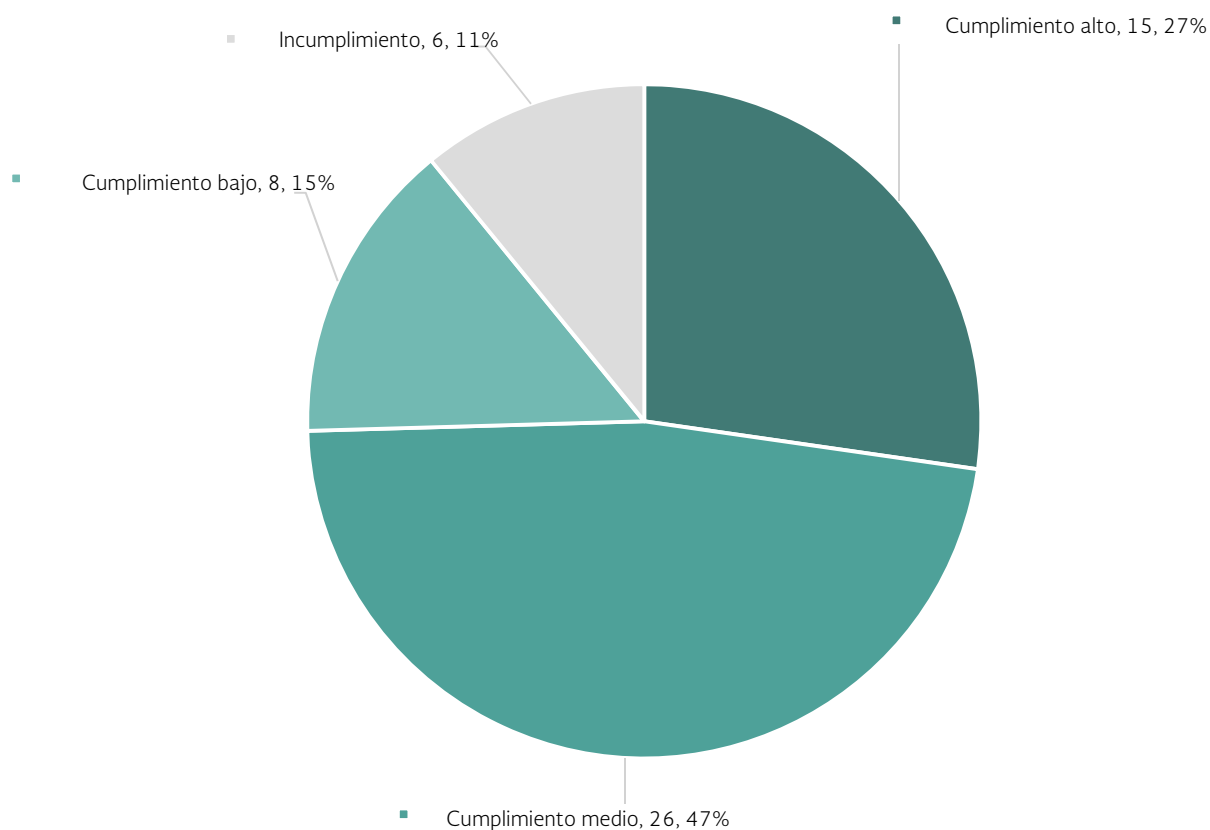
Entes públicos por nivel de cumplimiento Apartado A. Registros Contables



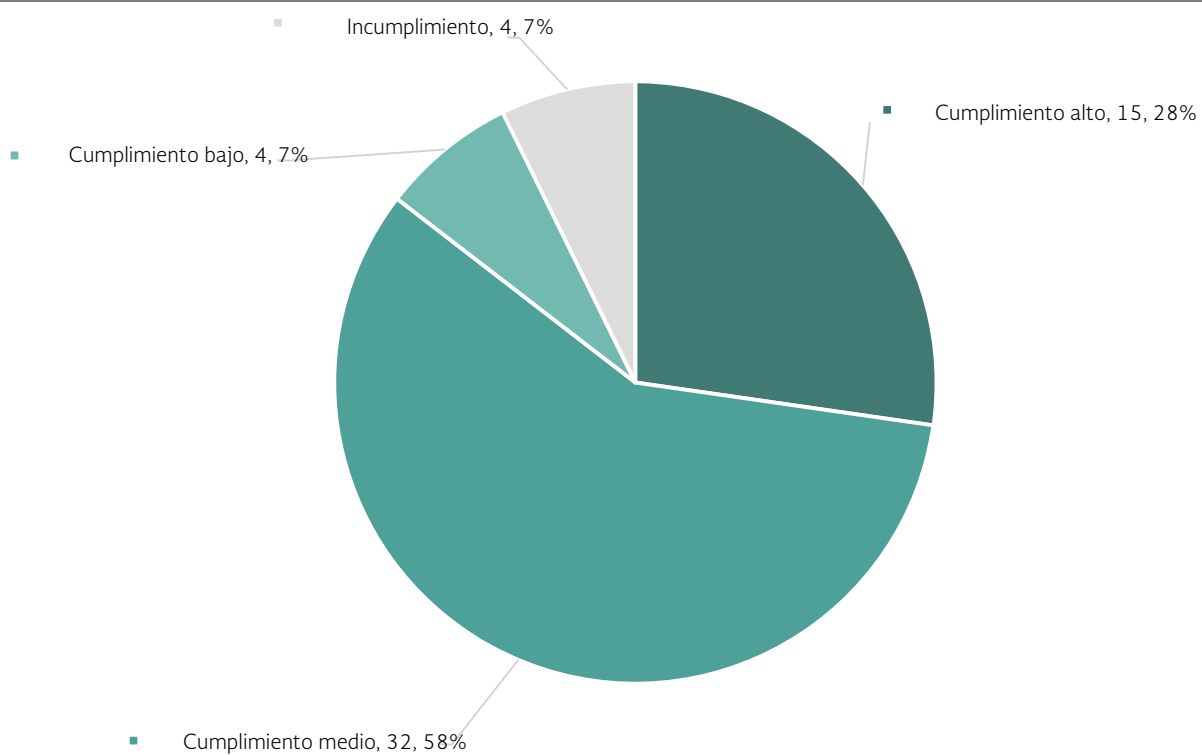
Entes públicos por nivel de cumplimiento Apartado B. Registros Presupuestales



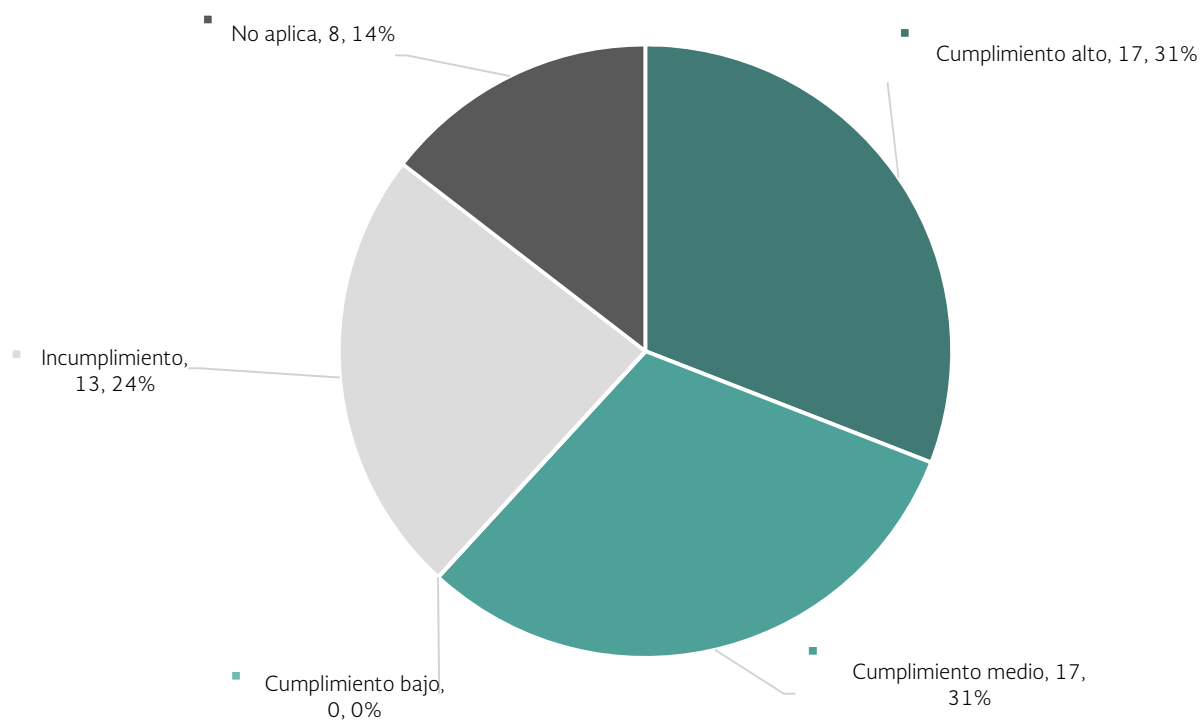
Entes públicos por nivel de cumplimiento Apartado C. Registros administrativos



Entes públicos por nivel de cumplimiento Apartado D. Transparencia



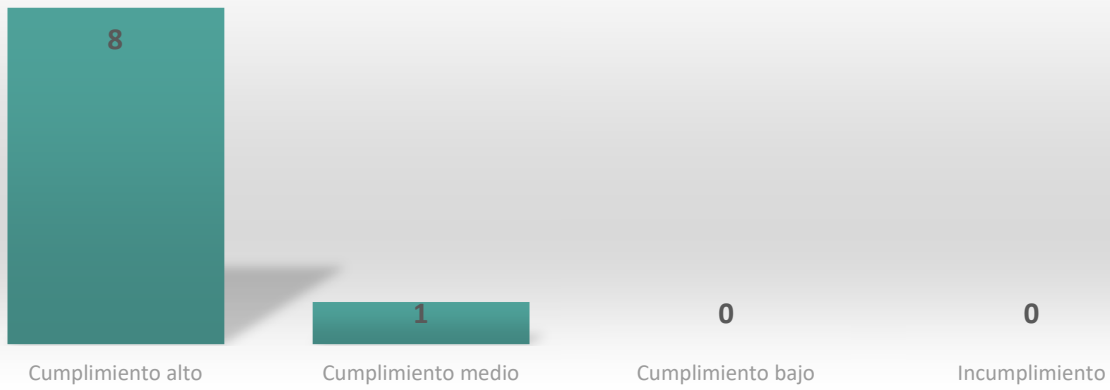
Entes públicos por nivel de cumplimiento Apartado E. Cuenta Pública



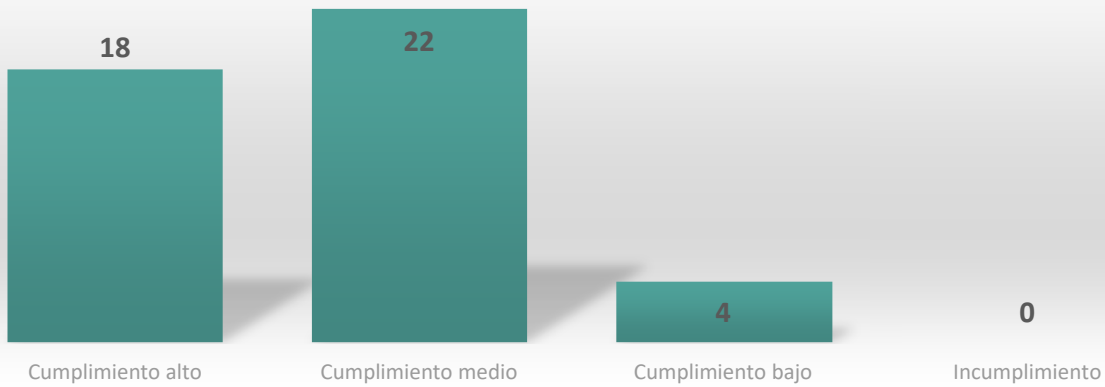
APARTADO A. REGISTROS CONTABLES

Poderes y autónomos

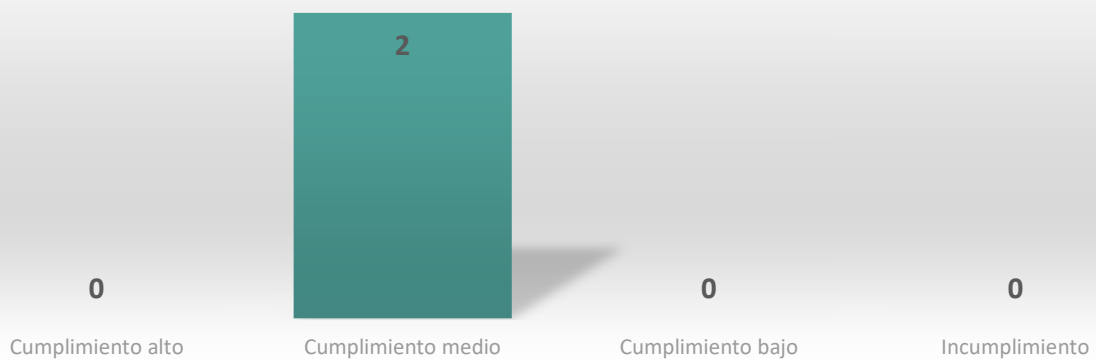
* Incluye Poder Ejecutivo



Municipios mayores



Municipios menores



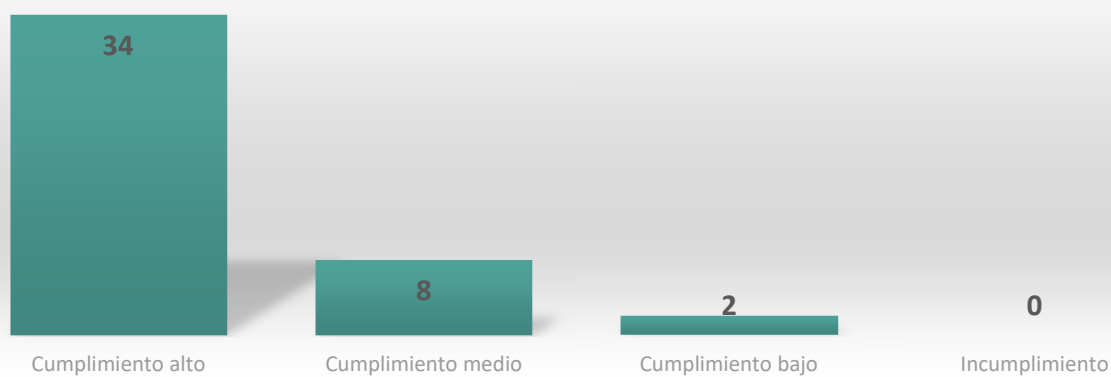
APARTADO B. REGISTROS PRESUPUESTALES

Poderes y autónomos

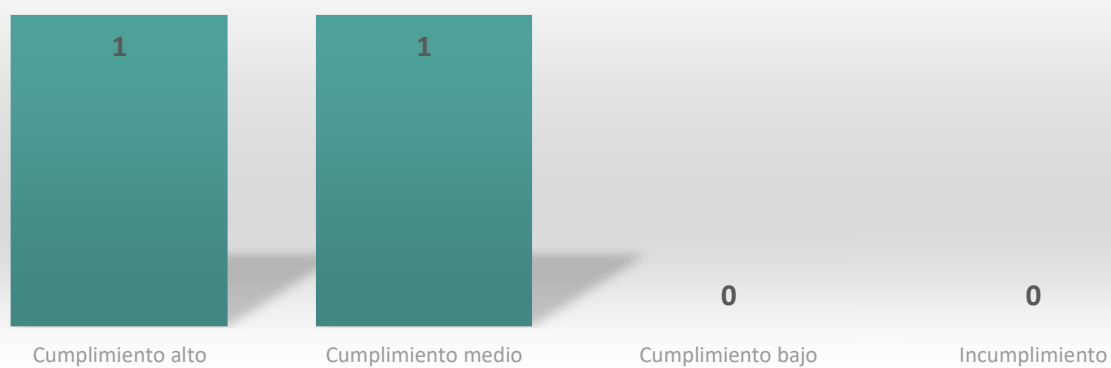
* Incluye Poder Ejecutivo



Municipios mayores



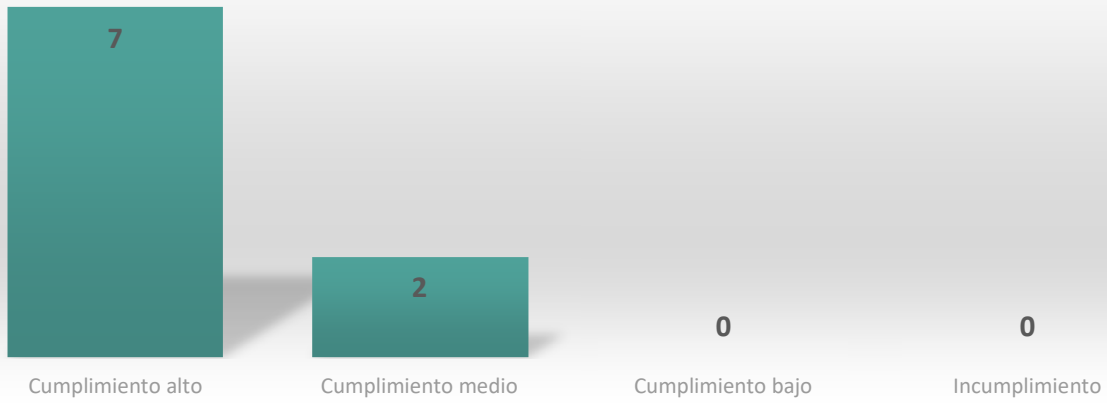
Municipios menores



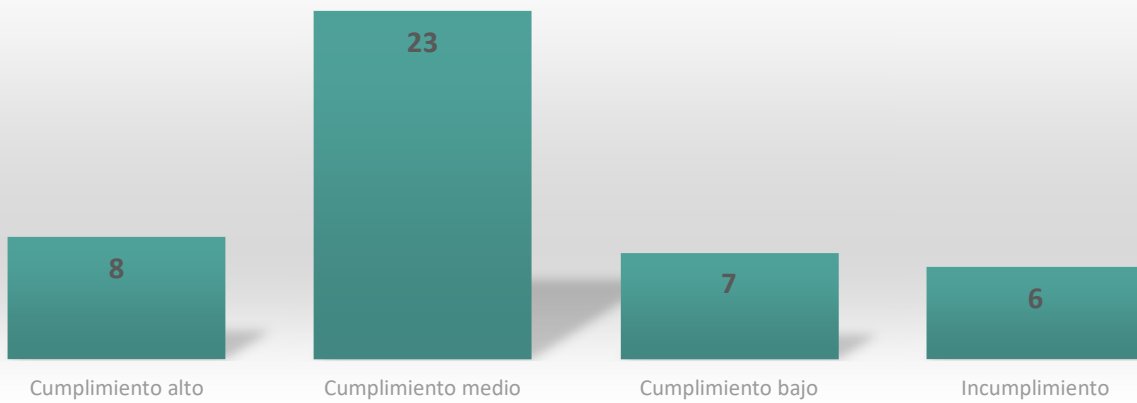
APARTADO C. REGISTROS ADMINISTRATIVOS

Poderes y autónomos


* Incluye Poder Ejecutivo



Municipios mayores



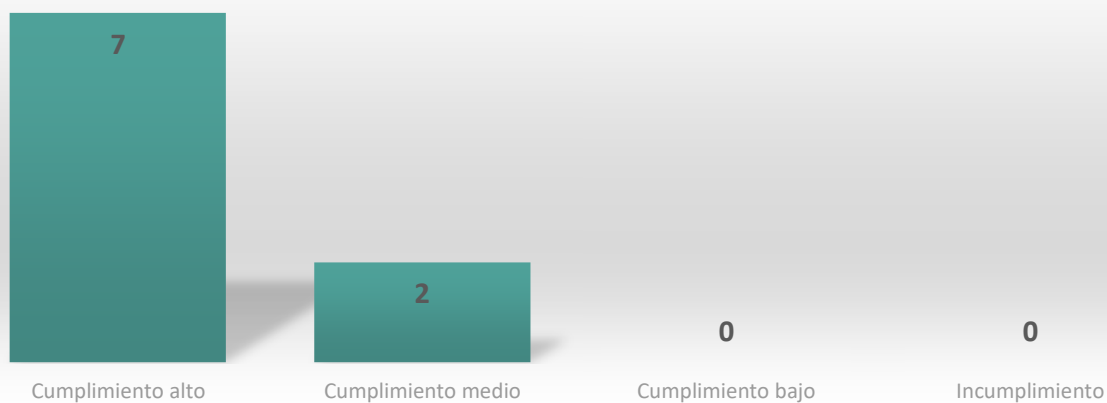
Municipios menores



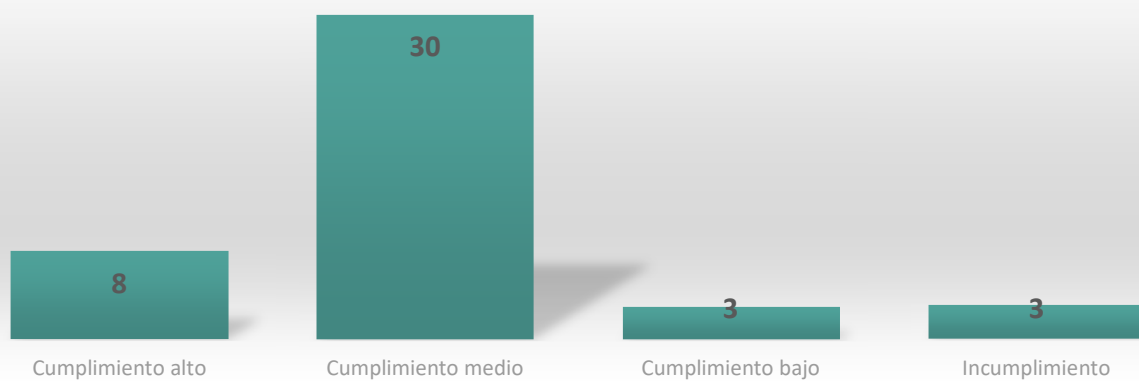
APARTADO D. TRANSPARENCIA

Poderes y autónomos

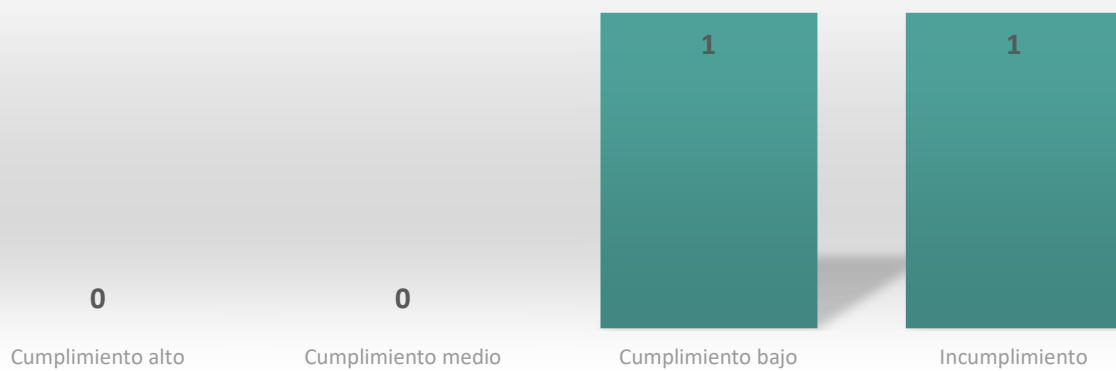
* Incluye Poder Ejecutivo



Municipios mayores



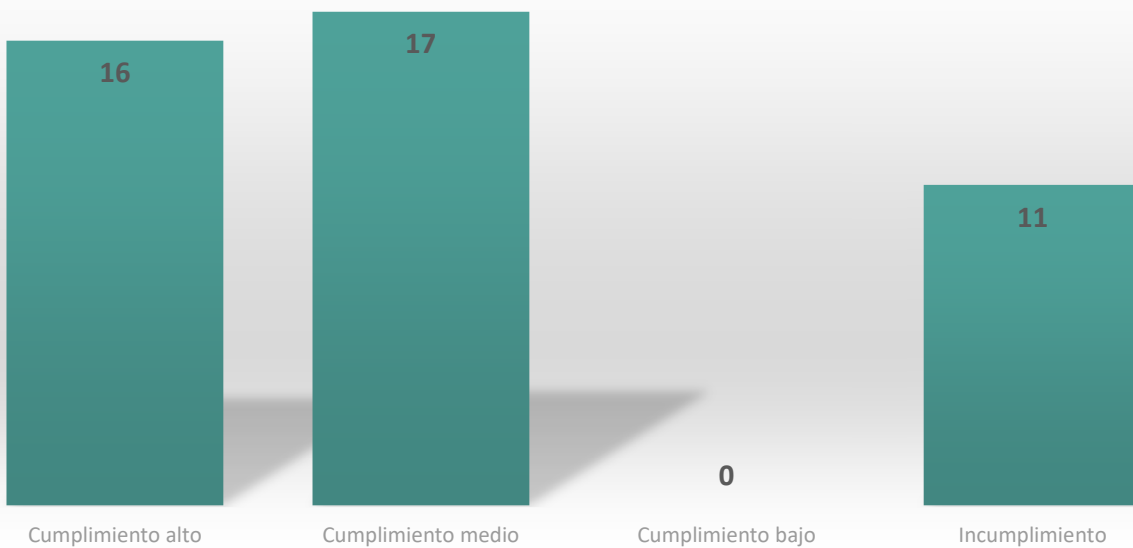
Municipios menores




APARTADO E. CUENTA PÚBLICA

En este apartado el Poder Ejecutivo consolida la información de los Poderes y los Órganos Autónomos.

Municipios mayores



Municipios menores











GUANAJUATO














































PODER EJECUTIVO DEL ESTADO DE GUANAJUATO



PODERES Y AUTÓNOMOS

INSTITUTO DE ACCESO A LA INFORMACIÓN PÚBLICA DEL ESTADO DE GUANAJUATO		TRIBUNAL ELECTORAL DEL ESTADO DE GUANAJUATO	
INSTITUTO ELECTORAL DEL ESTADO DE GUANAJUATO		UNIVERSIDAD DE GUANAJUATO	
PODER JUDICIAL DEL ESTADO DE GUANAJUATO			
PODER LEGISLATIVO DEL ESTADO DE GUANAJUATO			
PROCURADURÍA DE LOS DERECHOS HUMANOS DEL ESTADO DE GUANAJUATO			
TRIBUNAL DE LO CONTENCIOSO ADMINISTRATIVO DEL ESTADO DE GUANAJUATO			

MUNICIPIOS

11-001 ABASOLO		11-034 SANTA CATARINA	
11-002 ACÁMBARO		11-035 SANTA CRUZ DE JUVENTINO ROSAS	
11-003 SAN MIGUEL DE ALLENDE		11-036 SANTIAGO MARAVATÍO	
11-004 APASEO EL ALTO		11-037 SILAO	
11-005 APASEO EL GRANDE		11-038 TARANDACUAO	
11-006 ATARJEJA		11-039 TARIMORO	
11-007 CELAYA		11-040 TIERRA BLANCA	
11-008 MANUEL DOBLADO		11-041 URIANGATO	
11-009 COMONFORT		11-042 VALLE DE SANTIAGO	
11-010 CORONEO		11-043 VICTORIA	
11-011 CORTAZAR		11-044 VILLAGRÁN	
11-012 CUERÁMARO		11-045 XICHÚ	
11-013 DOCTOR MORA		11-046 YURIRIA	
11-014 DOLORES HIDALGO CUNA DE LA INDEPENDENCIA NACIONAL			
11-015 GUANAJUATO			
11-016 HUANIMARO			
11-017 IRAPUATO			
11-018 JARAL DEL PROGRESO			
11-019 JERÉCUARO			
11-020 LEÓN			
11-021 MOROLEÓN			
11-022 OCAMPO			
11-023 PÉNJAMO			
11-024 PUEBLO NUEVO			
11-025 PURÍSIMA DEL RINCÓN			
11-026 ROMITA			
11-027 SALAMANCA			
11-028 SALVATIERRA			
11-029 SAN DIEGO DE LA UNIÓN			
11-030 SAN FELIPE			
11-031 SAN FRANCISCO DEL RINCÓN			
11-032 SAN JOSÉ ITURBIDE			
11-033 SAN LUIS DE LA PAZ	