

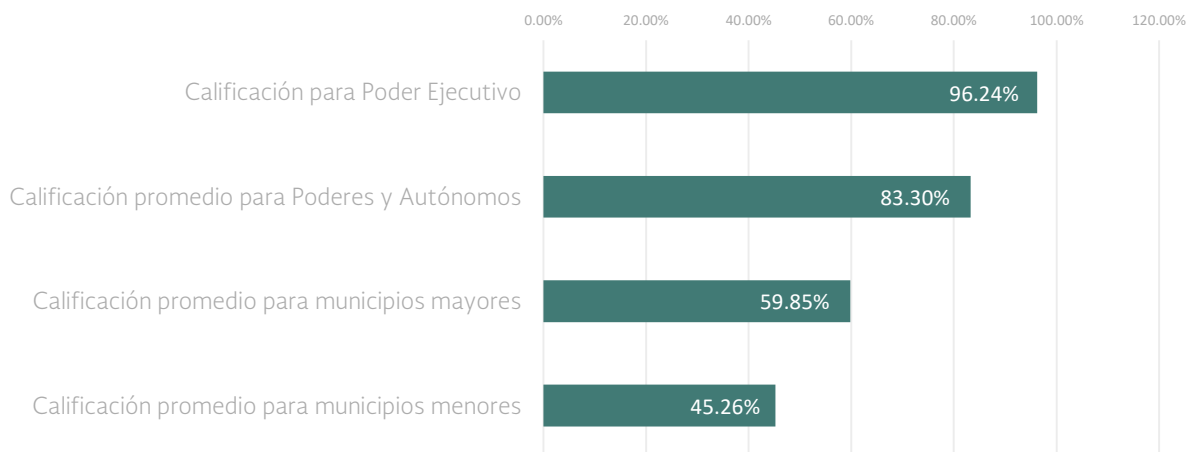
ZACATECAS

Esta calificación corresponde al promedio simple de la calificación global de todos los entes públicos de la Entidad Federativa.

Calificación general promedio de la Entidad Federativa: 53.39% Cumplimiento medio

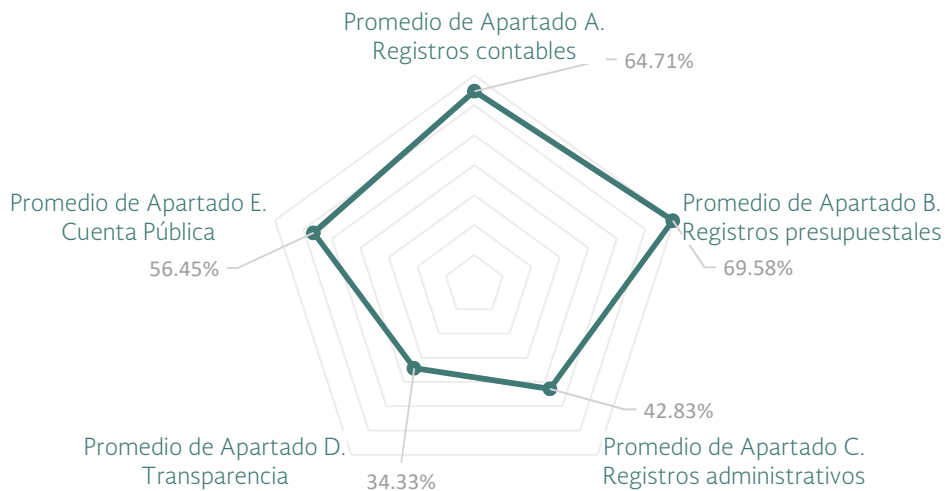
Calificación general promedio por tipo de ente público

Estas calificaciones corresponden al promedio simple de la calificación global de todos los entes públicos de la Entidad Federativa, segmentadas por tipo de ente público.



Calificación promedio por apartado

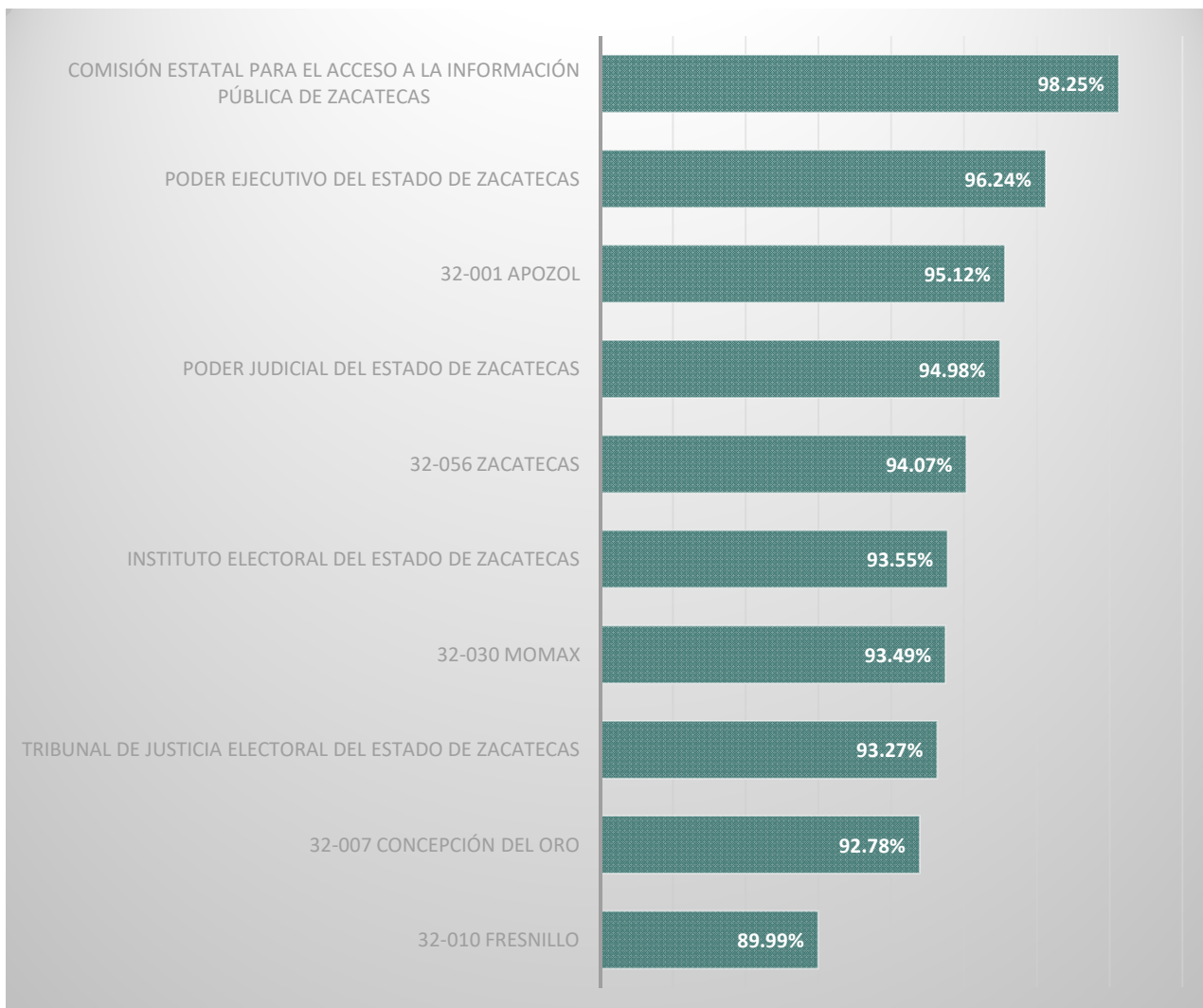
Estas calificaciones corresponden al promedio simple de la calificación global de todos los entes públicos de la Entidad Federativa, segmentadas por apartado de la encuesta.



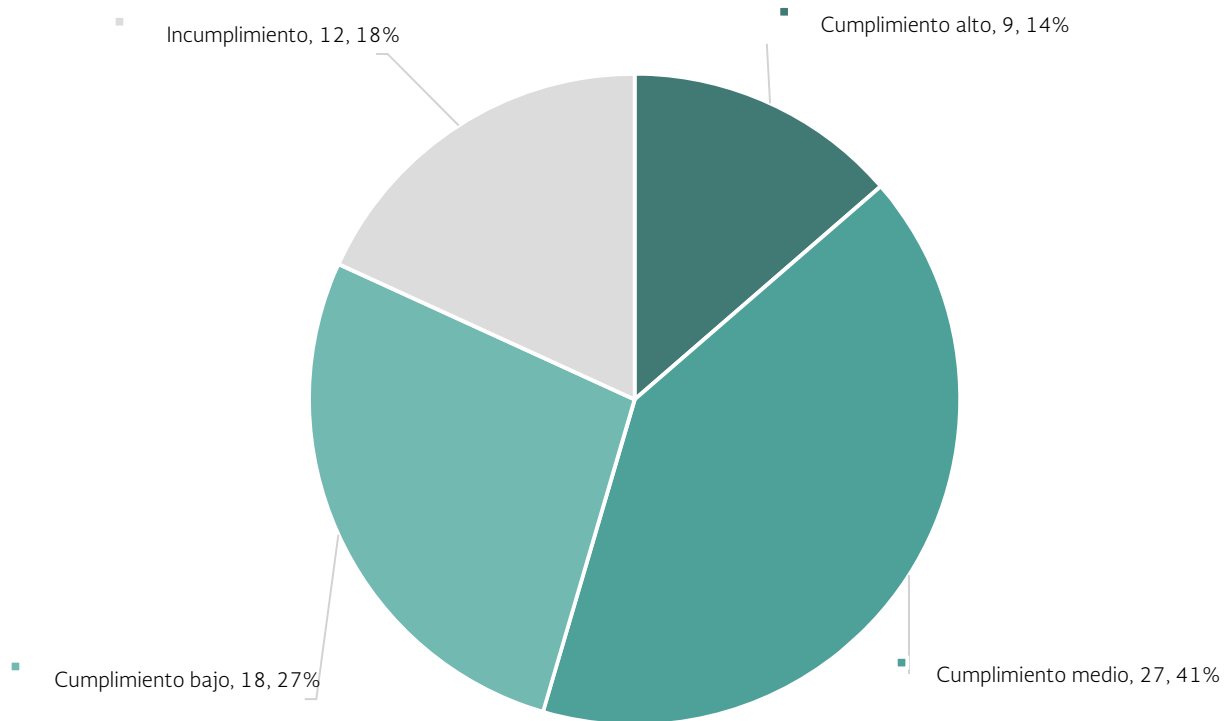
Indicadores de participación



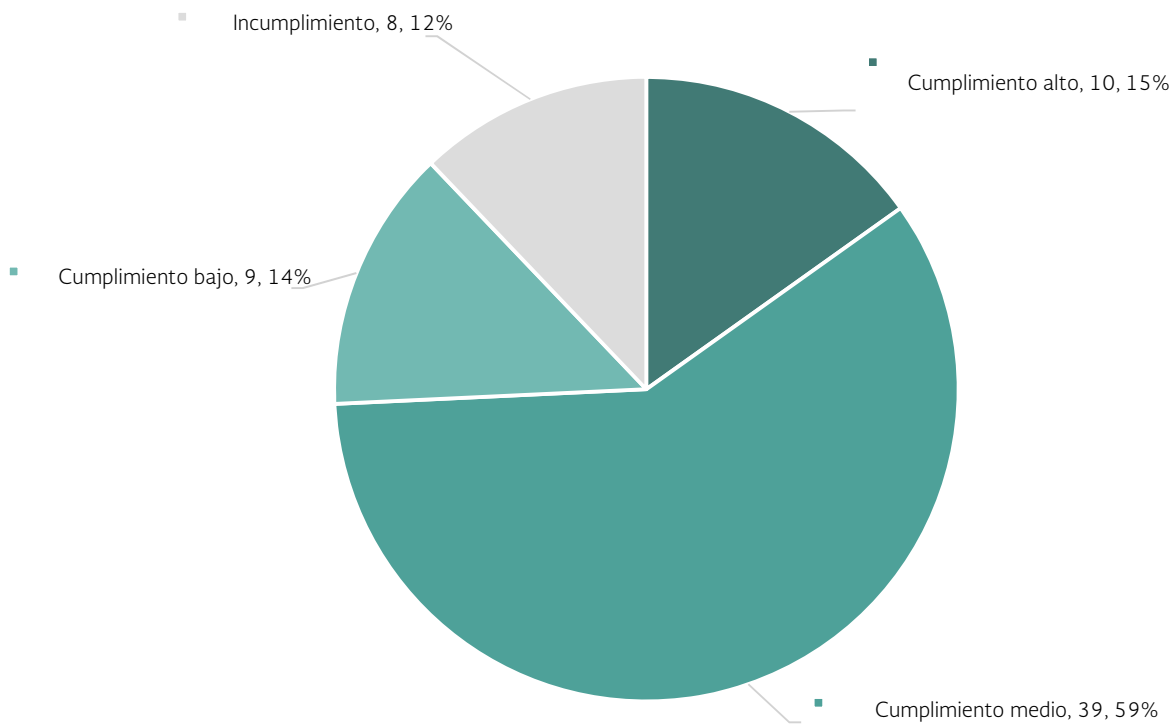
Los 10 entes públicos mejor evaluados



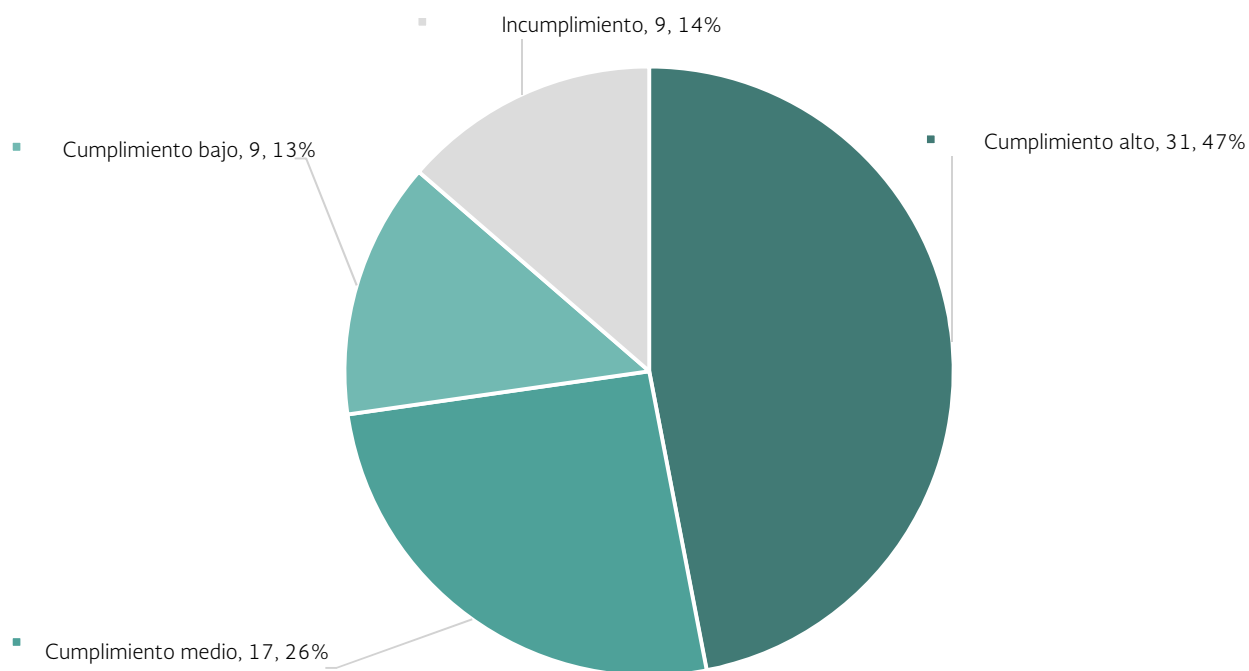
Entes públicos por nivel de cumplimiento global



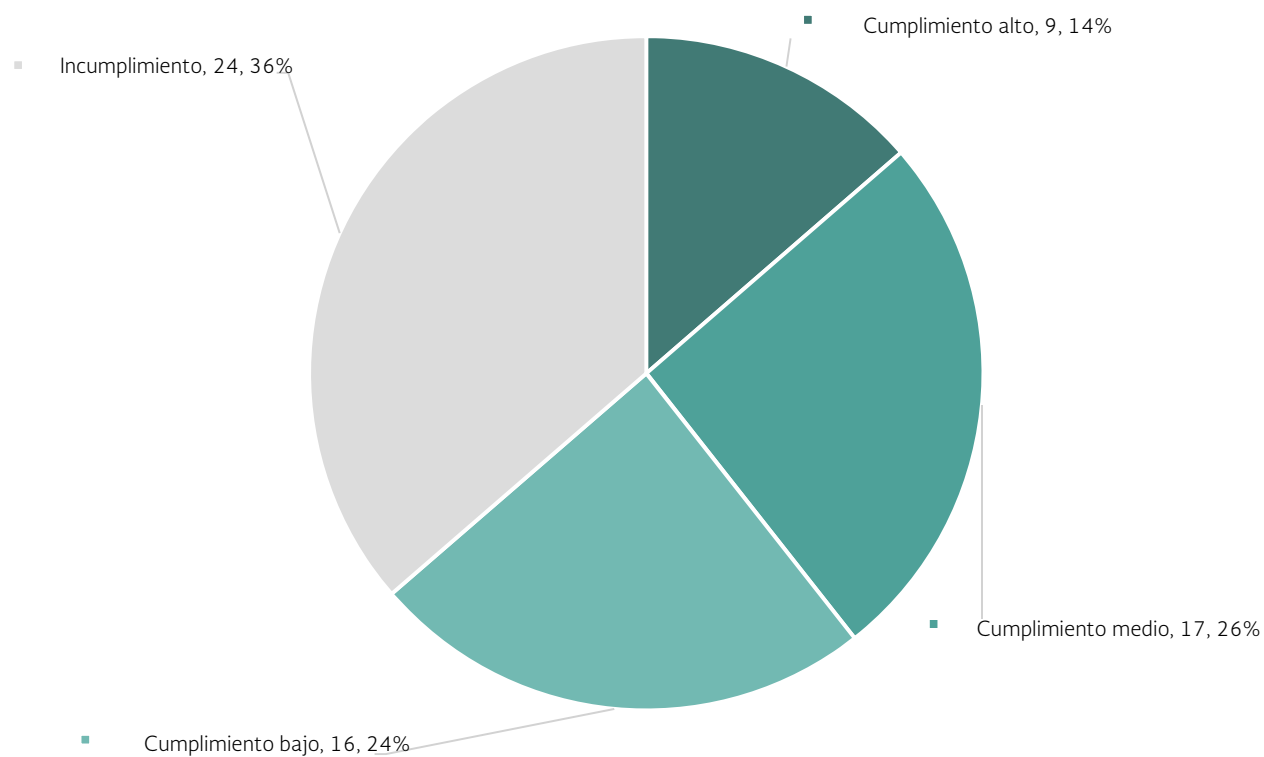
Entes públicos por nivel de cumplimiento Apartado A. Registros Contables



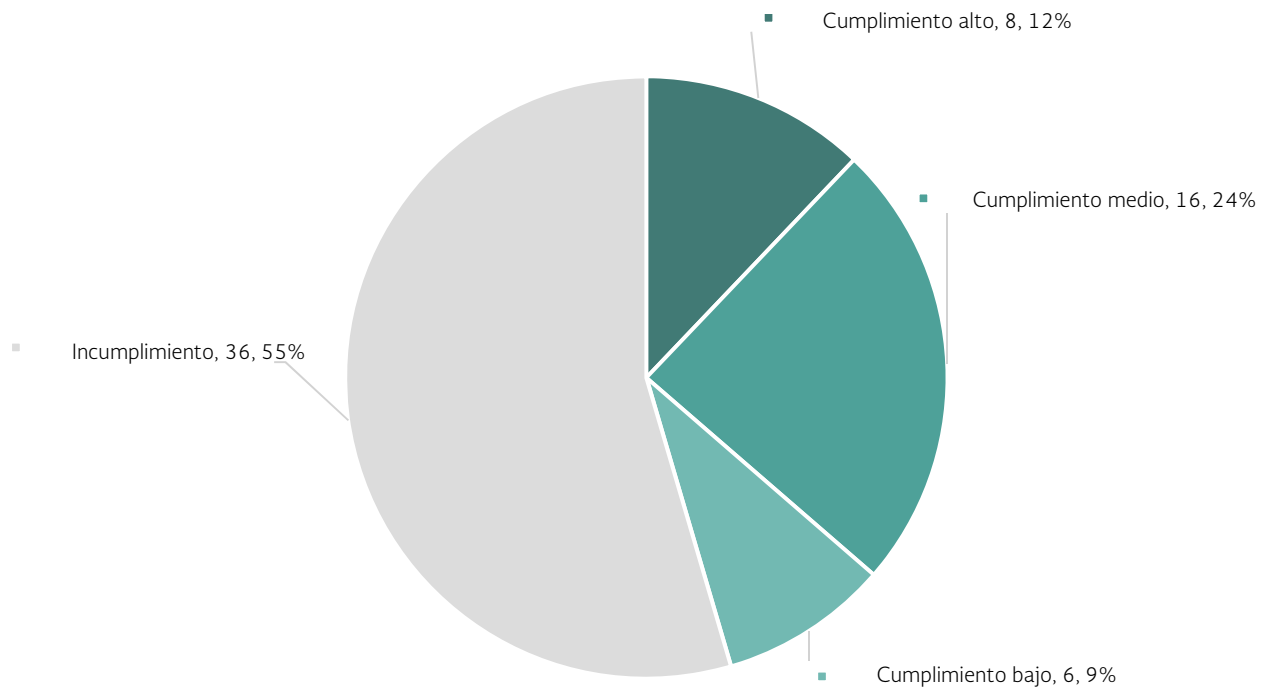
Entes públicos por nivel de cumplimiento Apartado B. Registros Presupuestales



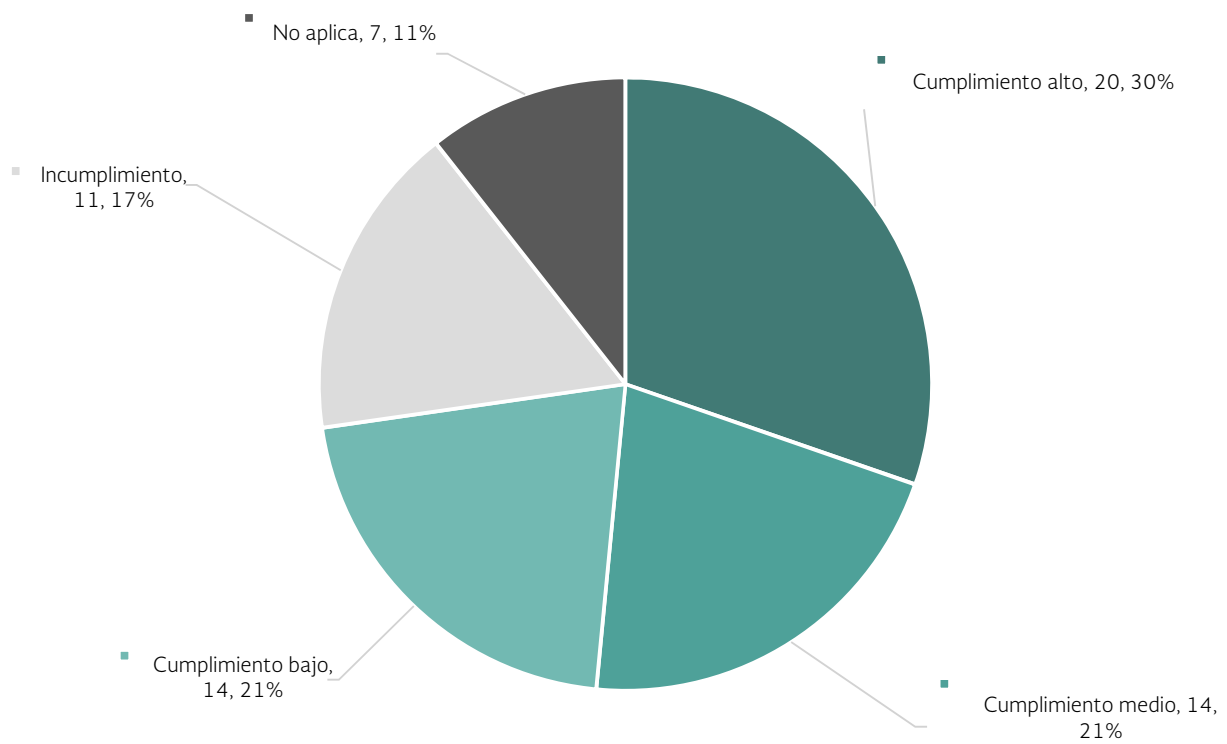
Entes públicos por nivel de cumplimiento Apartado C. Registros administrativos



Entes públicos por nivel de cumplimiento Apartado D. Transparencia



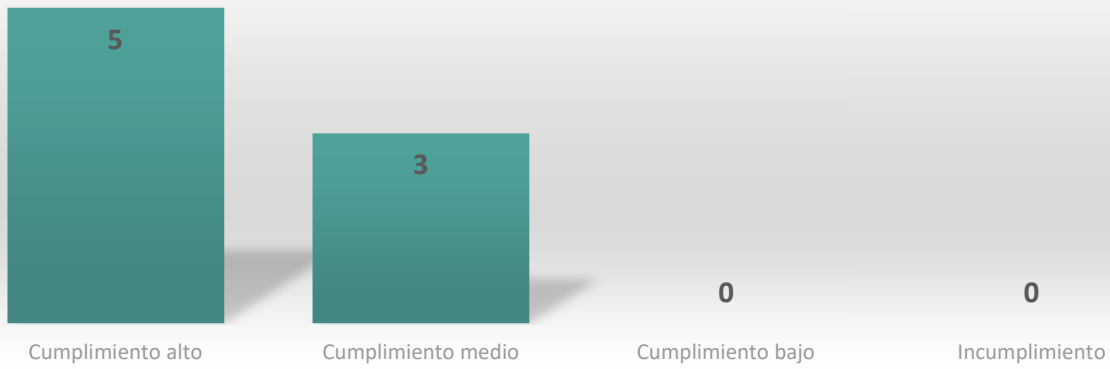
Entes públicos por nivel de cumplimiento Apartado E. Cuenta Pública



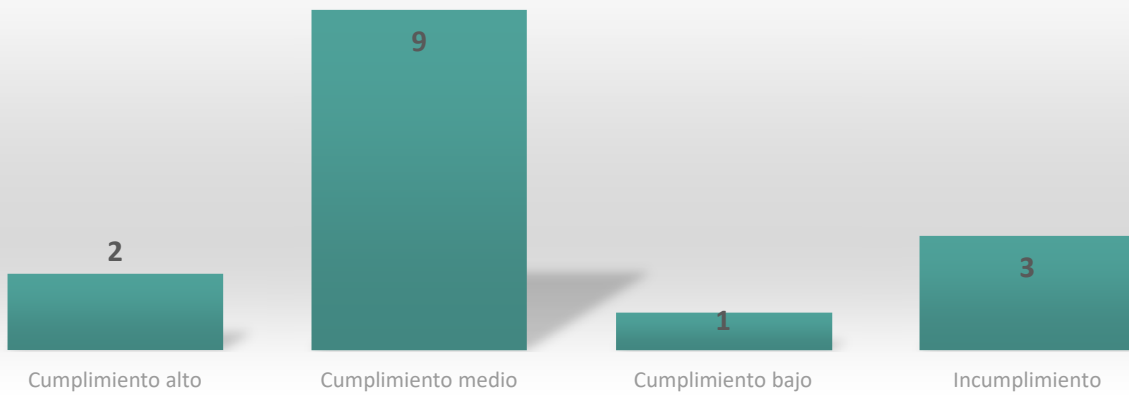
APARTADO A. REGISTROS CONTABLES

Poderes y autónomos

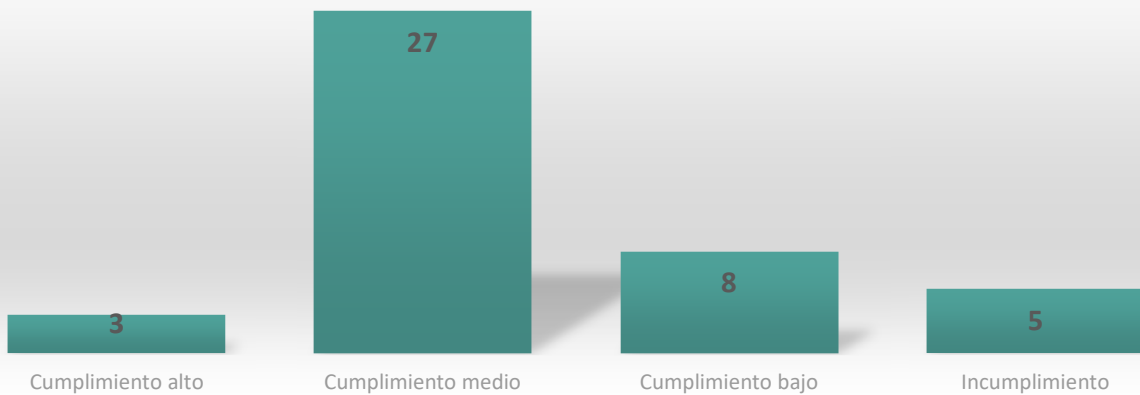
* Incluye Poder Ejecutivo



Municipios mayores




Municipios menores




APARTADO B. REGISTROS PRESUPUESTALES

Poderes y autónomos

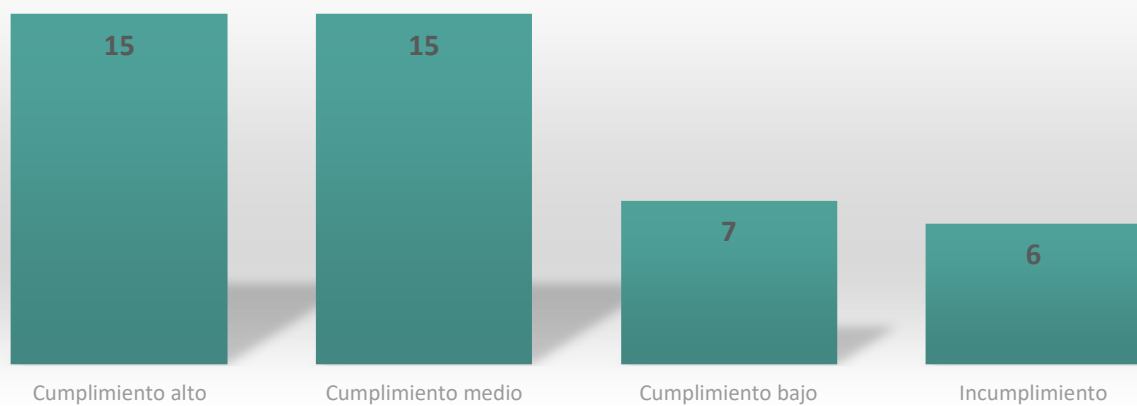
* Incluye Poder Ejecutivo



Municipios mayores



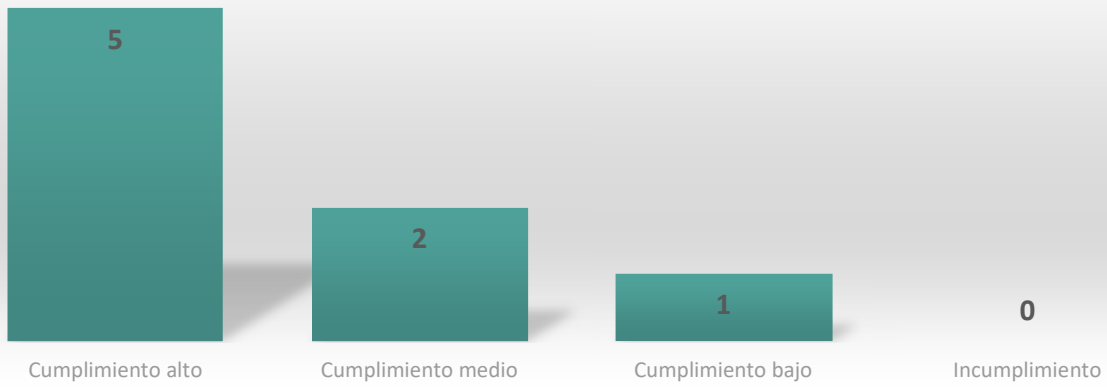
Municipios menores



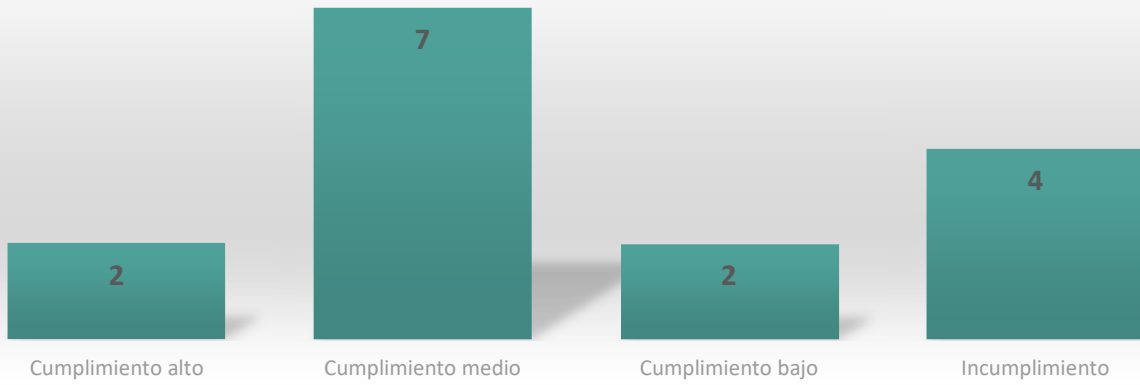
APARTADO C. REGISTROS ADMINISTRATIVOS

Poderes y autónomos

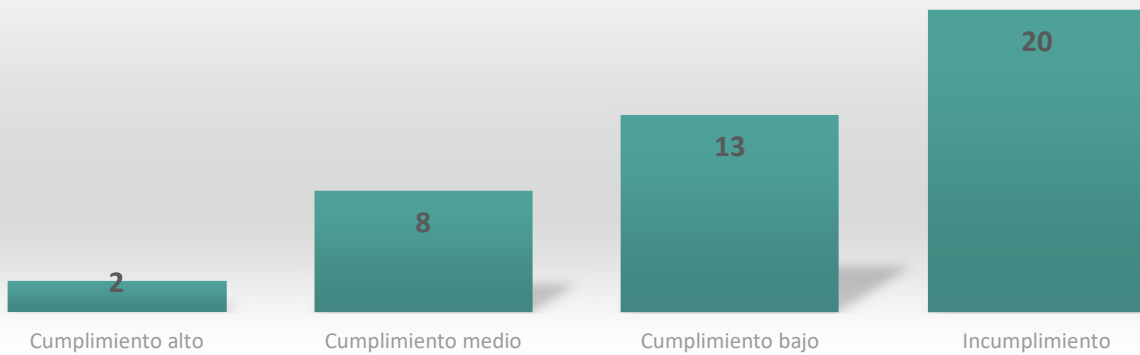
* Incluye Poder Ejecutivo



Municipios mayores



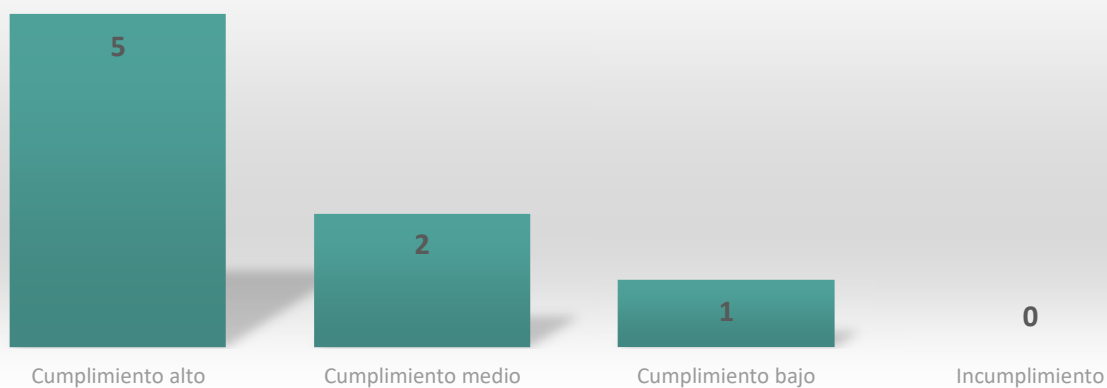
Municipios menores



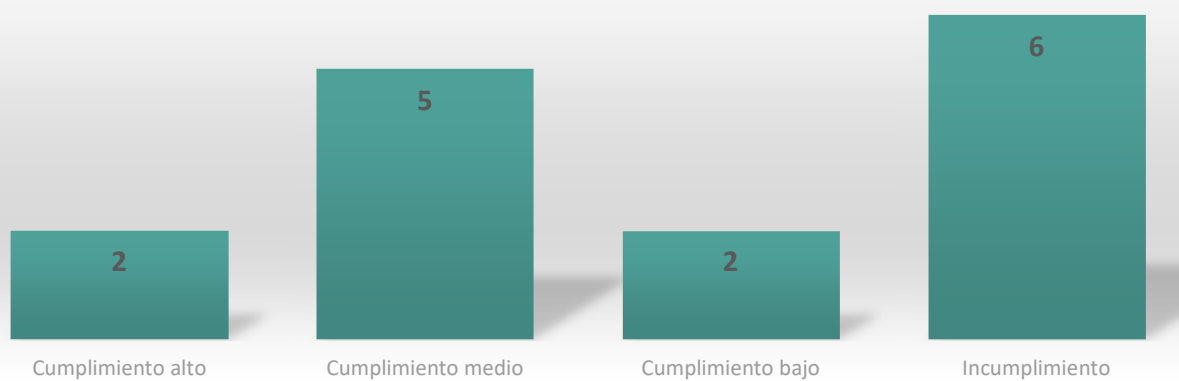
APARTADO D. TRANSPARENCIA

Poderes y autónomos

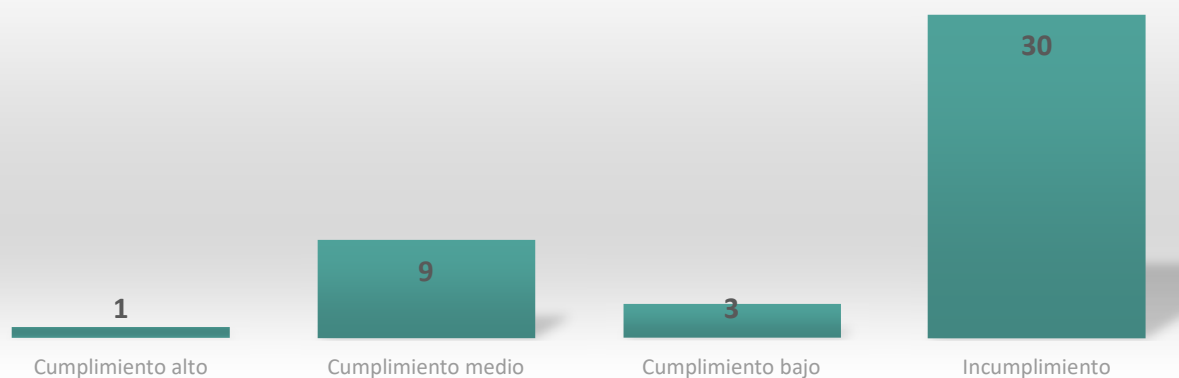
* Incluye Poder Ejecutivo



Municipios mayores



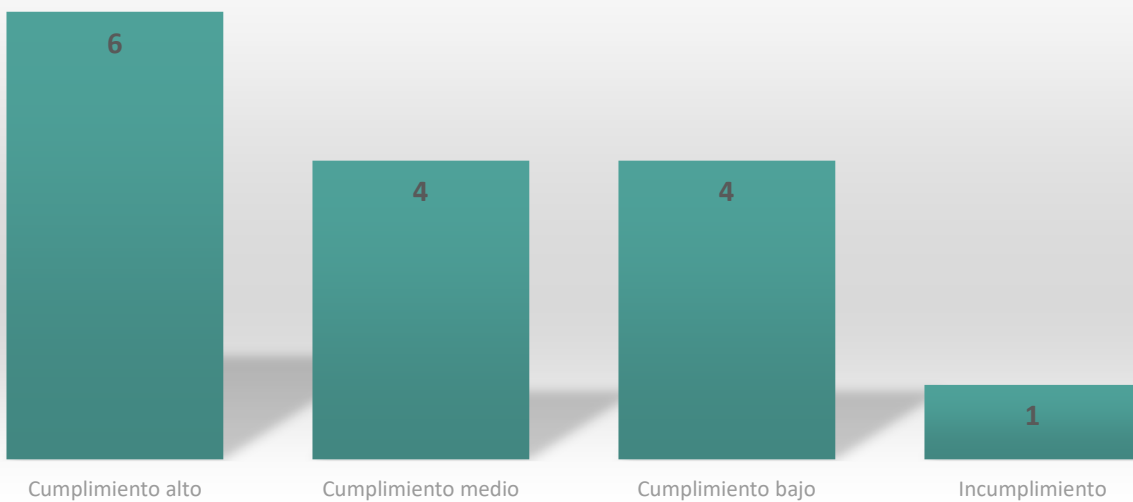
Municipios menores



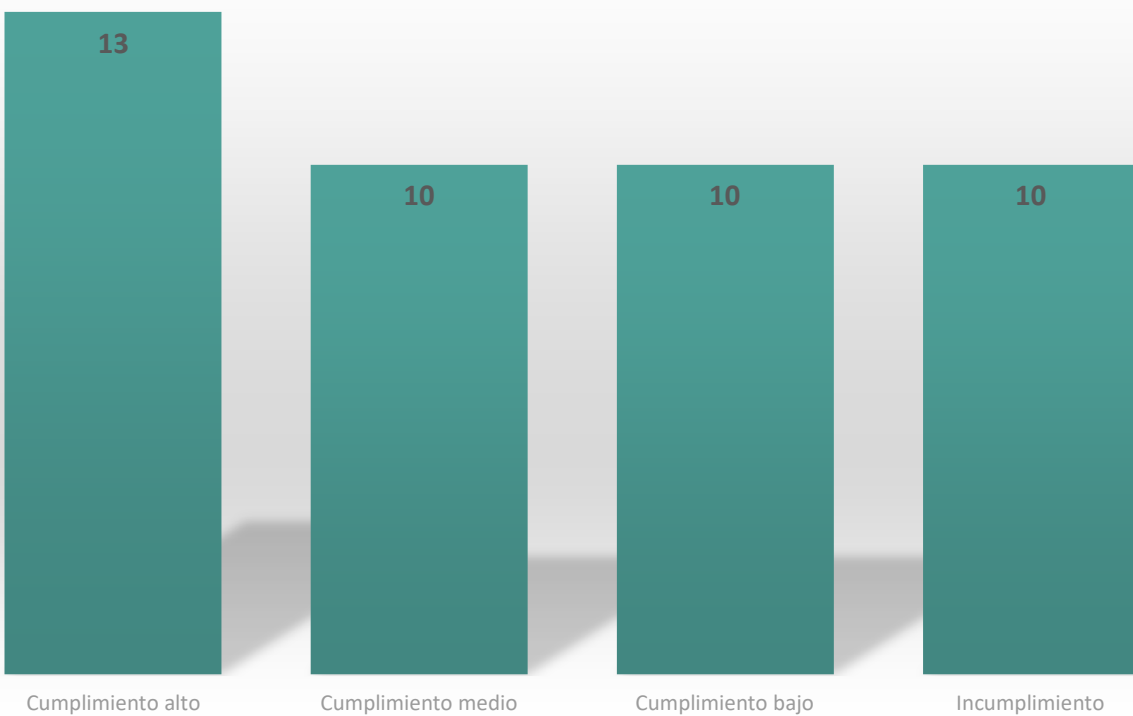
APARTADO E. CUENTA PÚBLICA

En este apartado el Poder Ejecutivo consolida la información de los Poderes y los Órganos Autónomos.

Municipios mayores



Municipios menores










ZACATECAS


























































PODER EJECUTIVO DEL ESTADO DE ZACATECAS



PODERES Y AUTÓNOMOS

COMISIÓN DE DERECHOS HUMANOS DEL ESTADO DE ZACATECAS		UNIVERSIDAD AUTÓNOMA DE ZACATECAS "FRANCISCO GARCÍA SALINAS"	
COMISIÓN ESTATAL PARA EL ACCESO A LA INFORMACIÓN PÚBLICA DE ZACATECAS			
INSTITUTO ELECTORAL DEL ESTADO DE ZACATECAS			
PODER JUDICIAL DEL ESTADO DE ZACATECAS			
PODER LEGISLATIVO DEL ESTADO DE ZACATECAS			
TRIBUNAL DE JUSTICIA ELECTORAL DEL ESTADO DE ZACATECAS			

MUNICIPIOS

32-001 APOZOL		32-034 NOCHISTLÁN DE MEJÍA	
32-002 APULCO		32-035 NORIA DE ÁNGELES	
32-003 ATOLINGA		32-036 OJOCALIENTE	
32-004 BENITO JUÁREZ		32-037 PÁNUCO	
32-005 CALERA		32-038 PINOS	
32-006 CAÑITAS DE FELIPE PESCADOR		32-039 RÍO GRANDE	
32-007 CONCEPCIÓN DEL ORO		32-040 SAIN ALTO	
32-008 CUAUHTÉMOC		32-041 EL SALVADOR	
32-009 CHALCHIHUITES		32-042 SOMBRERETE	
32-010 FRESNILLO		32-043 SUSTICACÁN	
32-011 TRINIDAD GARCÍA DE LA CADENA		32-044 TABASCO	
32-012 GENARO CODINA		32-045 TEPECHTLÁN	
32-013 GENERAL ENRIQUE ESTRADA		32-046 TEPETONGO	
32-014 GENERAL FRANCISCO R. MURGUÍA		32-047 TEÚL DE GONZÁLEZ ORTEGA	
32-015 EL PLATEADO DE JOAQUÍN AMARO		32-048 TLALTENANGO DE SÁNCHEZ ROMÁN	
32-016 GENERAL PÁNFILO NATERA		32-049 VALPARAÍSO	
32-017 GUADALUPE		32-050 VETAGRANDE	
32-018 HUANUSCO		32-051 VILLA DE COS	
32-019 JALPA		32-052 VILLA GARCÍA	
32-020 JEREZ DE GARCIA SALINAS		32-053 VILLA GONZÁLEZ ORTEGA	
32-021 JIMÉNEZ DEL TEUL		32-054 VILLA HIDALGO	
32-022 JUAN ALDAMA		32-055 VILLANUEVA	
32-023 JUCHIPILA		32-056 ZACATECAS	
32-024 LORETO		32-057 TRANCOSO	
32-025 LUIS MOYA		32-058 SANTA MARIA DE LA PAZ	
32-026 MAZAPIL			
32-027 MELCHOR OCAMPO			
32-028 MEZQUITAL DEL ORO			
32-029 MIGUEL AUZA			
32-030 MOMAX			
32-031 MONTE ESCOBEDO			
32-032 MORELOS			
32-033 MOYAHUA DE ESTRADA	