

2018
Cuarto Periodo

EVALUACIÓN DE LA ARMONIZACIÓN CONTABLE



Apartado evaluado:

- A. Registros contables**
- B. Registros presupuestarios**
- C. Registros Administrativos**
- D. Transparencia**

OAXACA

El presente documento se elaboró con la información proporcionada por cada Ente Público, la cual fue revisada por la Entidad de Fiscalización Superior Local a través del Sistema de Evaluaciones de la Armonización Contable (SEvAC).

Contenido

<u>I.</u>	<u>Sustento normativo</u>	3
<u>II.</u>	<u>Introducción</u>	4
<u>III.</u>	<u>Despliegue de la evaluación</u>	5
<u>IV.</u>	<u>Indicadores de cobertura</u>	7
	<u>IV.I Índice de participación</u>	7
	<u>IV.II Índice de cumplimiento del proceso</u>	8
<u>V.</u>	<u>Calificación general promedio</u>	9
<u>VI.</u>	<u>Calificación general promedio por tipo de ente público</u>	9
<u>VII.</u>	<u>Calificación promedio por apartado</u>	10
<u>VIII.</u>	<u>Resultados a nivel ente público de la evaluación de la armonización contable correspondiente al cuarto periodo 2018</u>	11

I. Sustento normativo

En términos de lo establecido en el artículo 6 de la Ley General de Contabilidad Gubernamental (LGCG), el Consejo Nacional de Armonización Contable (CONAC) es el órgano de coordinación para la armonización de la contabilidad gubernamental y tiene por objeto la emisión de las normas contables y lineamientos para la generación de información financiera que aplicarán los entes públicos.

La Auditoría Superior de la Federación (ASF) es el órgano técnico de fiscalización de la Cámara de Diputados del Congreso de la Unión, a que se refieren los artículos 74, fracciones II y VI, y 79 y 109 de la Constitución Política de los Estados Unidos Mexicanos.

De acuerdo con sus estatutos, la Asociación Nacional de Organismos de Fiscalización Superior y Control Gubernamental A. C. (ASOFIS) es una organización autónoma, apartidista, independiente y de apoyo técnico, que constituyen en su beneficio las entidades de fiscalización superior tanto del Congreso de la Unión, como de las Legislaturas Locales; la cual, a través de sus órganos tiene la posibilidad de coordinar el trabajo de las entidades de fiscalización superior del Congreso de la Unión y de las legislaturas locales.

Según lo dispuesto en el artículo 8, fracción VI, de las Reglas de Operación de los Consejos de Armonización Contable de las Entidades Federativas, los consejos estatales serán los responsables del seguimiento de los entes públicos de sus respectivas entidades federativas, conforme al marco de referencia emitido.

En el año 2016 se realizó una revisión de avances a las entidades federativas y municipios para elaborar un diagnóstico general de armonización contable. La evaluación tomó en cuenta distintos instrumentos de evaluación: guías de cumplimiento, reportes de cuenta pública, seguimiento de obligaciones de transparencia, así como una encuesta a los secretarios técnicos de los consejos estatales de armonización contable.

Para el ejercicio 2017, con la finalidad de obtener mayor dinamismo de los instrumentos antes señalados, se implementó el Sistema de Evaluaciones de la Armonización Contable (SEvAC) a fin de contar con un seguimiento trimestral de los avances en materia de armonización contable, es decir, registros contables, presupuestales, administrativos, así como en temas de transparencia y formulación de cuenta pública.

Teniendo presente lo señalado en los párrafos anteriores, el Consejo de Armonización Contable de la Entidad Federativa realizó las acciones necesarias para dar cumplimiento a lo dispuesto en la LGCG, así como supervisar los avances correspondientes al cuarto periodo de ejecución del ejercicio en curso mediante el SEvAC y así revelar el grado de cumplimiento en materia de armonización contable.

II. Introducción

La evaluación de la armonización contable correspondiente al cuarto periodo 2018 se aplica a los entes públicos pertenecientes a algún grupo de la siguiente clasificación:

- Poder Ejecutivo Estatal
- Poder Legislativo Estatal
- Poder Judicial Estatal
- Órganos Autónomos Estatales
- Entidades Paraestatales
- Municipios Mayores (con más de veinticinco mil habitantes)
- Municipios Menores (con menos de veinticinco mil habitantes)
- Entidades Paramunicipales Mayores (de municipios con más de veinticinco mil habitantes)
- Entidades Paramunicipales Menores (de municipios con menos de veinticinco mil habitantes)

Es importante señalar que la evaluación correspondiente al cuarto periodo 2018 contiene los resultados de los apartados siguientes:

- A. Registros contables
- B. Registros presupuestarios
- C. Registros Administrativos
- D. Transparencia

El contenido de las evaluaciones varía de acuerdo al tipo de ente público. El número de reactivos que le aplican a cada tipo de ente público se muestra a manera de resumen en la siguiente tabla:

Apartado	Poder Ejecutivo	Poderes y Órganos Autónomos	Entidades Paraestatales	Municipios Mayores	Paramunicipales Mayores	Municipios Menores	Paramunicipales Menores
A. Registros contables	31	29	29	31	27	31	27
B. Registros presupuestarios	18	18	18	18	18	6	6
C. Registros Administrativos	21	20	20	21	13	21	13
D. Transparencia	11	2	2	8	2	8	2
Total de reactivos	81	69	69	78	60	66	48

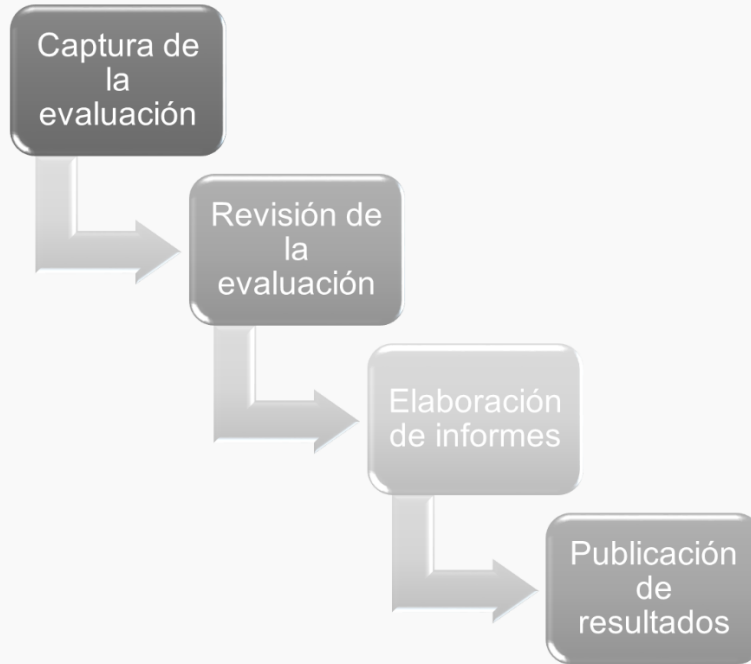
III. Despliegue de la evaluación

El despliegue de la evaluación de la armonización contable correspondiente al cuarto periodo 2018, se realiza a través de actividades coordinadas entre las diferentes instituciones participantes:



La herramienta tecnológica a través de la cual se realizan las diferentes actividades del proceso de evaluación es el Sistema de Evaluaciones de la Armonización Contable (SEvAC).

El proceso de la Evaluación de la Armonización Contable correspondiente al cuarto periodo 2018 consta de cuatro etapas principales:



Dichas etapas se desarrollaron de acuerdo al siguiente calendario de actividades:

 CALENDARIO DE ACTIVIDADES EVALUACIÓN DE LA ARMONIZACIÓN CONTABLE CUARTO PERIODO 2018					
Enero	21	22	23	24	25
			Capacitación virtual		
	28	29	30	31	Febrero 1
		Capacitación virtual		Captura de información por parte de los entes públicos	
	4	5	6	7	8
		Captura de información por parte de los entes públicos			
	11	12	13	14	15
		Revisión por parte de la EFSL			
	18	19	20	21	22
		Revisión por parte de la EFSL			
	25	26	27	28	Marzo 1
		Revisión por parte de la EFSL			
	4	5	6	7	8
		Revisión por parte de la EFSL			
	11	12	13	14	15
		Aprobación y envío de informe estatal a CONAC por parte de los CACEF's			

Nota: Las fechas específicas del PERIODO DE REVISIÓN en cada entidad federativa serán definidas por la Entidad de Fiscalización Superior Local.

IV. Indicadores de cobertura

El número de entes públicos obligados a presentar la evaluación de la armonización contable correspondiente al cuarto periodo 2018 del estado de Oaxaca es de 637, distribuidos de la siguiente manera:

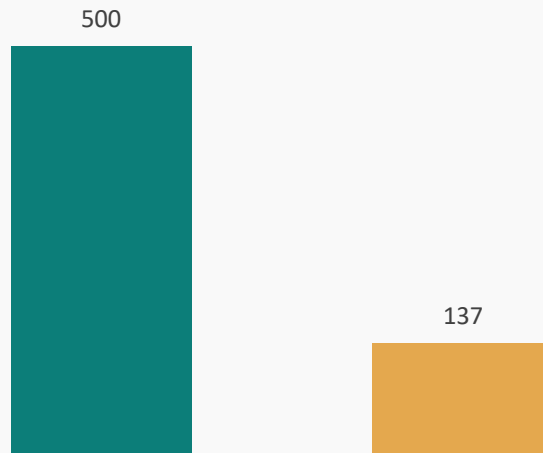
Número de entes públicos obligados a presentar la evaluación	
Poder Ejecutivo Estatal	1
Poder Legislativo, Judicial y Órganos Autónomos Estatales	12
Entidades Paraestatales	54
Municipios Mayores	570
Entidades Paramunicipales Mayores	
Municipios Menores	
Entidades Paramunicipales Menores	

Es importante mencionar que existen algunas Entidades Federativas que no tienen Entes Públicos clasificados como Municipios Menores (con menos de veinticinco mil habitantes), ni Entidades Paramunicipales.

IV.I Índice de participación

De los **637** entes públicos obligados a presentar la evaluación del estado de Oaxaca, **137** “no presentaron la evaluación”. Por lo tanto el índice de participación es de:

78.49%



■ Entes públicos que presentaron la evaluación. ■ Entes públicos que NO presentaron la evaluación.

Nota: A los entes públicos que no presentaron la evaluación se les asigna una calificación de “cero”.

IV.II Índice de cumplimiento del proceso

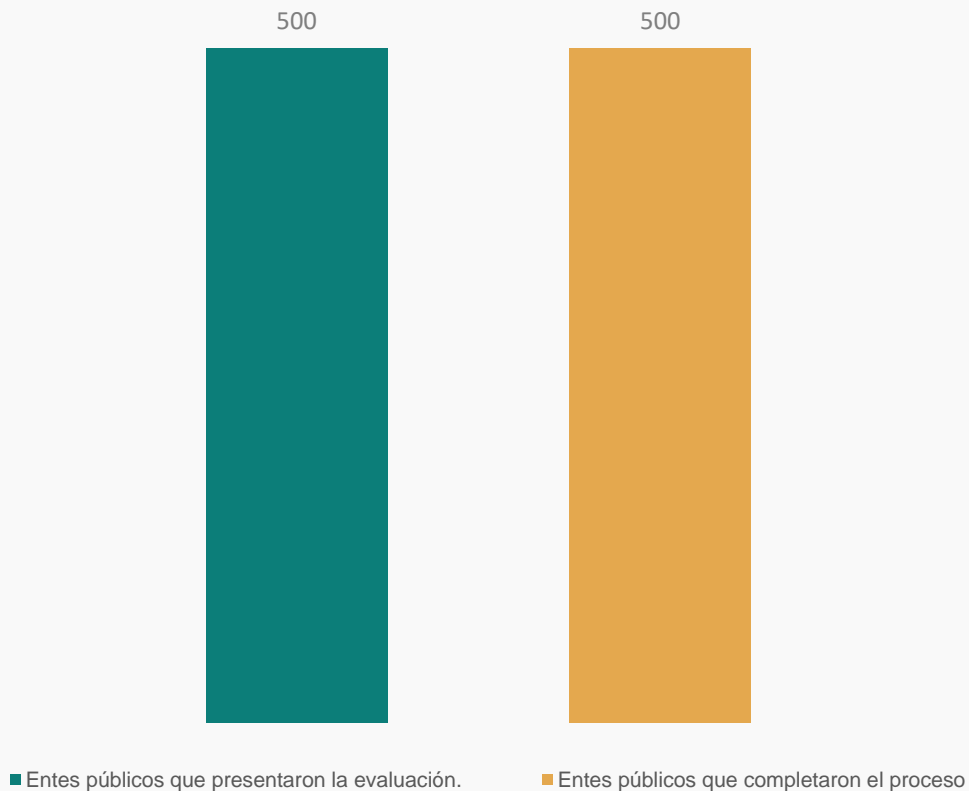
Un factor adicional a considerar es el correspondiente al índice de entes públicos que cumplieron con el proceso de evaluación, es decir, aquellos entes públicos cuya evaluación pasó por todas las etapas del proceso: llenado inicial, validación por parte de la Entidad de Fiscalización Superior Local (EFSL) y aprobación por parte del Consejo Estatal de Armonización Contable (CEAC).

Este índice determina el porcentaje de entes públicos que concluyeron las etapas del proceso antes mencionadas.

Por lo tanto, de los **500** entes públicos que presentaron la evaluación, **500** concluyeron las etapas del proceso, generando un índice de cumplimiento del proceso del:

100%

Representación gráfica:



V. Calificación general promedio

La calificación general promedio para el estado de Oaxaca, se obtiene calculando el promedio simple de la calificación global de cada uno de los **637** entes públicos obligados a presentar la evaluación de la armonización contable correspondiente al cuarto periodo 2018.

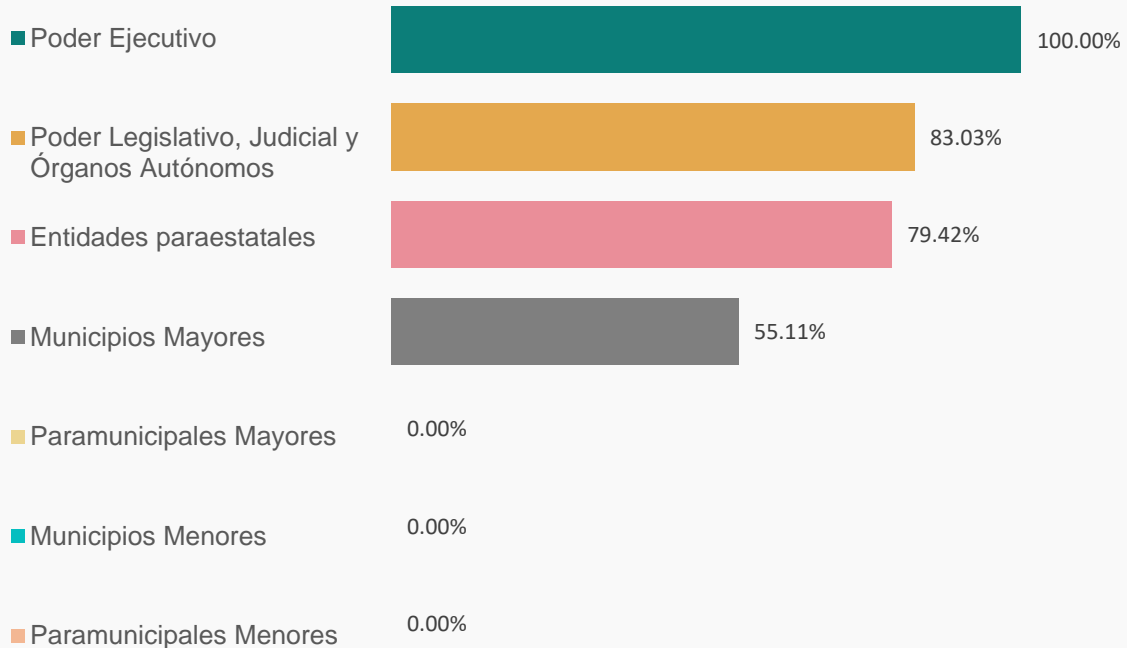
La calificación general promedio del estado de Oaxaca es de:

57.77%

Obteniendo un grado de **Cumplimiento medio**

VI. Calificación general promedio por tipo de ente público

La calificación general promedio por tipo de ente público para el estado de Oaxaca, se muestra en la siguiente gráfica:



Algunas Entidades Federativas no cuentan con Entes Públicos clasificados como Municipios Menores ni como Entidades Paramunicipales.

VII. Calificación promedio por apartado

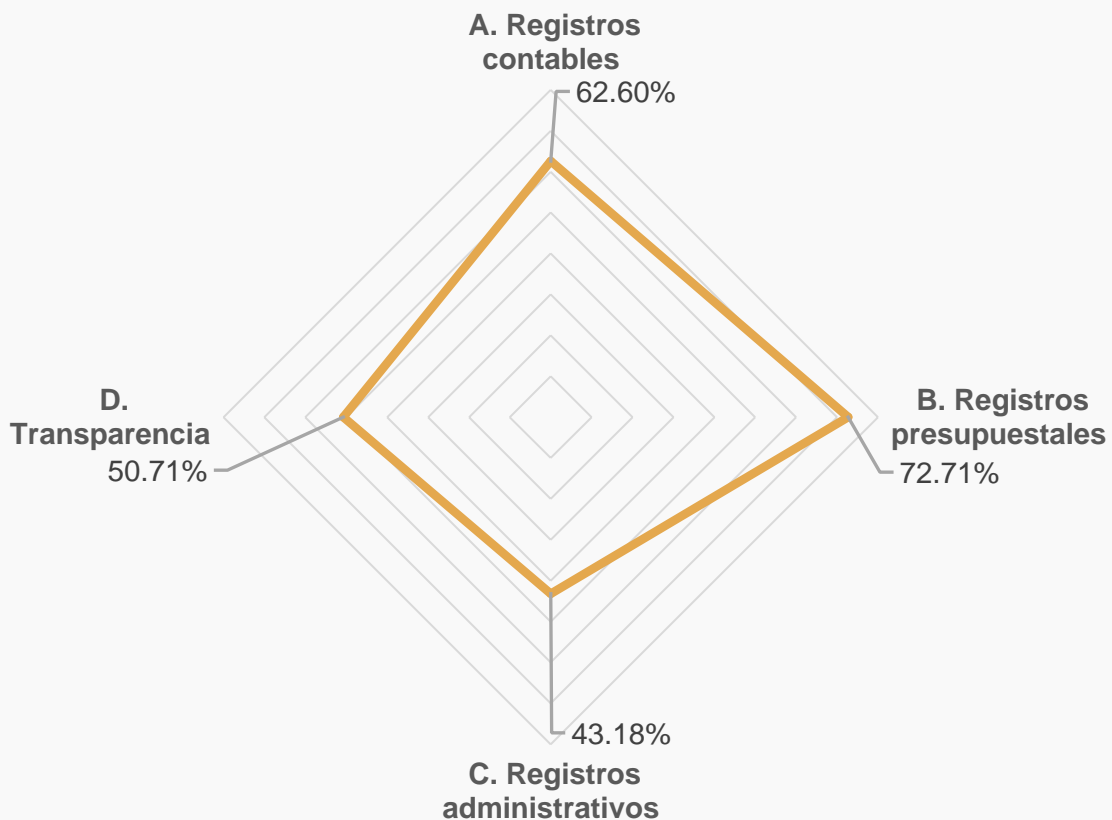
La evaluación de la armonización contable correspondiente al cuarto periodo 2018 abarcó dos apartados:

- A. Registros contables
- B. Registros presupuestarios
- C. Registros Administrativos
- D. Transparencia

La calificación promedio para cada uno de estos apartados se obtuvo del promedio simple de la calificación obtenida en cada apartado por cada uno de los **637** entes públicos obligados a presentar la evaluación del estado de Oaxaca.

A los Entes Públicos que no presentaron la evaluación se les asigna un valor de cero en toda la evaluación.

A continuación se presentan de manera gráfica dichos resultados:



VIII. Resultados a nivel ente público de la evaluación de la armonización contable correspondiente al cuarto periodo 2018













Oaxaca

OAXACA

PODER EJECUTIVO SECRETARÍA DE FINANZAS DEL ESTADO DE OAXACA



PODERES Y AUTÓNOMOS

COMISIÓN ESTATAL DE ARBITRAJE MEDICO DE OAXACA		INSTITUTO ESTATAL ELECTORAL Y DE PARTICIPACIÓN CIUDADANA DE OAXACA	
CONSEJO DE LA JUDICATURA DEL ESTADO DE OAXACA		ÓRGANO SUPERIOR DE FISCALIZACIÓN DEL ESTADO DE OAXACA	
DEFENSORÍA DE LOS DERECHOS HUMANOS DEL PUEBLO DE OAXACA		TRIBUNAL DE JUSTICIA ADMINISTRATIVA DEL ESTADO DE OAXACA	
FISCALÍA GENERAL DEL ESTADO DE OAXACA		TRIBUNAL ELECTORAL DEL ESTADO DE OAXACA	
HONORABLE CONGRESO DEL ESTADO LIBRE Y SOBERANO DE OAXACA		TRIBUNAL SUPERIOR DE JUSTICIA DEL ESTADO DE OAXACA	
INSTITUTO DE ACCESO A LA INFORMACIÓN PÚBLICA Y PROTECCIÓN DE DATOS PERSONALES DEL ESTADO DE OAXACA		UNIVERSIDAD AUTÓNOMA BENITO JUÁREZ DE OAXACA	

PARAESTATALES

CAMINOS Y AEROPISTAS DE OAXACA		INSTITUTO OAXAQUEÑO DE ATENCIÓN AL MIGRANTE	
CASA DE LA CULTURA OAXAQUEÑA		INSTITUTO OAXAQUEÑO DE LAS ARTESANÍAS	
CENTRO DE LAS ARTES DE SAN AGUSTÍN		INSTITUTO OAXAQUEÑO DEL EMPRENDEDOR Y DE LA COMPETITIVIDAD	
COLEGIO DE BACHILLERES DEL ESTADO DE OAXACA		INSTITUTO TECNOLÓGICO SUPERIOR DE SAN MIGUEL EL GRANDE	
COLEGIO DE ESTUDIOS CIENTÍFICOS Y TECNOLÓGICOS DEL ESTADO DE OAXACA		INSTITUTO TECNOLÓGICO SUPERIOR DE TEPOSOLULA	
COLEGIO SUPERIOR PARA LA EDUCACIÓN INTEGRAL INTERCULTURAL DE OAXACA		MONTE DE PIEDAD DEL ESTADO DE OAXACA	
COMISIÓN ESTATAL DE CULTURA FÍSICA Y DEPORTE		NOVAUNIVERSITAS	
COMISIÓN ESTATAL DE VIVIENDA DEL ESTADO DE OAXACA		OFICINA DE CONVENCIONES Y VISITANTES DE OAXACA	
COMISIÓN ESTATAL DEL AGUA DEL ESTADO DE OAXACA		OFICINA DE PENSIONES DEL ESTADO DE OAXACA	
COMISIÓN ESTATAL FORESTAL		RÉGIMEN ESTATAL DE PROTECCIÓN SOCIAL EN LA SALUD DEL ESTADO DE OAXACA	
COMISIÓN ESTATAL PARA PLANEACIÓN DE LA EDUCACIÓN SUPERIOR		SERVICIOS DE AGUA POTABLE Y ALCANTARILLADO DE OAXACA	
COMISIÓN ESTATAL PARA PLANEACIÓN Y PROGRAMACIÓN DE LA EDUCACIÓN MEDIA SUPERIOR DEL ESTADO DE OAXACA		SERVICIOS DE SALUD DEL ESTADO DE OAXACA	
COMISIÓN PARA LA REGULARIZACIÓN DE LA TENENCIA DE LA TIERRA URBANA DEL ESTADO DE OAXACA		SISTEMA PARA EL DESARROLLO INTEGRAL DE LA FAMILIA DEL ESTADO DE OAXACA	
CONSEJO ESTATAL PARA LA PREVENCIÓN Y CONTROL DEL SIDA		UNIVERSIDAD DE CHALCATONGO	
CONSEJO OAXAQUEÑO DE CIENCIA, TECNOLOGÍA E INNOVACIÓN		UNIVERSIDAD DE LA CAÑADA	
COORDINACIÓN ESTATAL DE PROTECCIÓN CIVIL		UNIVERSIDAD DE LA COSTA	
CORPORACIÓN OAXAQUEÑA DE RADIO Y TELEVISIÓN		UNIVERSIDAD DE LA SIERRA JUÁREZ	
DEFENSORÍA PÚBLICA DEL ESTADO DE OAXACA		UNIVERSIDAD DE LA SIERRA SUR	
DIRECCIÓN GENERAL DE POBLACIÓN DE OAXACA		UNIVERSIDAD DEL ISTMO	
FIDEICOMISO DE FOMENTO PARA EL ESTADO DE OAXACA		UNIVERSIDAD DEL MAR	
FIDEICOMISO PARA EL DESARROLLO LOGÍSTICO DEL ESTADO DE OAXACA		UNIVERSIDAD DEL PAPALOAPAN	
HOSPITAL DE LA NIÑEZ OAXAQUEÑA		UNIVERSIDAD TECNOLÓGICA DE LA MIXTECA	
INSTITUTO DE CAPACITACIÓN Y PRODUCTIVIDAD PARA EL TRABAJO DEL ESTADO DE OAXACA		UNIVERSIDAD TECNOLÓGICA DE LA SIERRA SUR DE OAXACA	
INSTITUTO DE ESTUDIOS DE BACHILLERATO DEL ESTADO DE OAXACA		UNIVERSIDAD TECNOLÓGICA DE LOS VALLES CENTRALES	
INSTITUTO DE LA FUNCIÓN REGISTRAL DEL ESTADO DE OAXACA			
INSTITUTO DE LA JUVENTUD DEL ESTADO DE OAXACA			
INSTITUTO DEL PATRIMONIO CULTURAL DEL ESTADO DE OAXACA			
INSTITUTO ESTATAL DE EDUCACIÓN PARA ADULTOS			
INSTITUTO ESTATAL DE EDUCACIÓN PÚBLICA DE OAXACA			
INSTITUTO OAXAQUEÑO CONSTRUCTOR DE INFRAESTRUCTURA FÍSICA EDUCATIVA			

* No presentó evaluación

* No completó el proceso de evaluación

OAXACA

MUNICIPIOS














































































20-001 ABEJONES		20-042 IXTLÁN DE JUÁREZ	
20-002 ACATLÁN DE PÉREZ FIGUEROA		20-043 HEROICA CIUDAD DE JUCHITÁN DE ZARAGOZA	
20-003 ASUNCIÓN CACALOTEPEC		20-044 LOMA BONITA	
20-004 ASUNCIÓN CUYOTEPEJI		20-045 MAGDALENA APASCO	
20-005 ASUNCIÓN IXTALTEPEC		20-046 MAGDALENA JALTEPEC	
20-006 ASUNCIÓN NOCHIXTLÁN		20-047 SANTA MAGDALENA JICOTLÁN	
20-007 ASUNCIÓN OCOTLÁN		20-048 MAGDALENA MIXTEPEC	
20-008 ASUNCIÓN TLACOLULITA		20-049 MAGDALENA OCOTLÁN	
20-009 AYOTZINTEPEC		20-050 MAGDALENA PEÑASCO	
20-010 EL BARRIO DE LA SOLEDAD		20-051 MAGDALENA TEITIPAC	
20-011 CALIHUALÁ		20-052 MAGDALENA TEQUISISTLÁN	
20-012 CANDELARIA LOXICHA		20-053 MAGDALENA TLACOTEPEC	
20-013 CIÉNEGA DE ZIMATLÁN		20-054 MAGDALENA ZAHUATLÁN	
20-014 CIUDAD IXTEPEC		20-055 MARISCALA DE JUÁREZ	
20-015 COATECAS ALTAS		20-056 MÁRTIRES DE TACUBAYA	
20-016 COICOYÁN DE LAS FLORES		20-057 MATÍAS ROMERO AVENDAÑO	
20-017 LA COMPAÑÍA		20-058 MAZATLÁN VILLA DE FLORES	
20-018 CONCEPCIÓN BUENAVISTA		20-059 MIAHUATLÁN DE PORFIRIO DÍAZ	
20-019 CONCEPCIÓN PÁPALO		20-060 MIXISTLÁN DE LA REFORMA	
20-020 CONSTANCIA DEL ROSARIO		20-061 MONJAS	
20-021 COSOLAPA		20-062 NATIVIDAD	
20-022 COSOLTEPEC		20-063 NAZARENO ETLA	
20-023 CUILÁPAM DE GUERRERO		20-064 NEJAPA DE MADERO	
20-024 CUYAMECALCO VILLA DE ZARAGOZA		20-065 IXPANTEPEC NIEVES	
20-025 CHAHUITES		20-066 SANTIAGO NILTEPEC	
20-026 CHALCATONGO DE HIDALGO		20-067 OAXACA DE JUÁREZ	
20-027 CHIQUIHUITLÁN DE BENITO JUÁREZ		20-068 OCOTLÁN DE MORELOS	
20-028 HEROICA CIUDAD DE EJUTLA DE CRESPO		20-069 LA PE	
20-029 ELOXOCHTLÁN DE FLORES MAGÓN		20-070 PINOTEPA DE DON LUIS	
20-030 EL ESPINAL		20-071 PLUMA HIDALGO	
20-031 TAMAZULÁPAM DEL ESPÍRITU SANTO		20-072 SAN JOSÉ DEL PROGRESO	
20-032 FRESNILLO DE TRUJANO		20-073 PUTLA VILLA DE GUERRERO	
20-033 GUADALUPE ETLA		20-074 SANTA CATARINA QUIOQUITANI	
20-034 GUADALUPE DE RAMÍREZ		20-075 REFORMA DE PINEDA	
20-035 GUELATAO DE JUÁREZ		20-076 LA REFORMA	
20-036 GUEVEA DE HUMBOLDT		20-077 REYES ETLA	
20-037 MESONES HIDALGO		20-078 ROJAS DE CUAUHTÉMOC	
20-038 VILLA HIDALGO		20-079 SALINA CRUZ	
20-039 HEROICA CIUDAD DE HUAJUAPAN DE LEÓN		20-080 SAN AGUSTÍN AMATENGO	
20-040 HUAUTEPEC		20-081 SAN AGUSTÍN ATENANGO	
20-041 HUAUTLA DE JIMÉNEZ		20-082 SAN AGUSTÍN CHAYUCO	

* No presentó evaluación

* No completó el proceso de evaluación

OAXACA

MUNICIPIOS











































































20-083 SAN AGUSTÍN DE LAS JUNTAS		20-124 SAN BLAS ATEMPA	
20-084 SAN AGUSTÍN ETLA		20-125 SAN CARLOS YAUTEPEC	
20-085 SAN AGUSTÍN LOXICHA		20-126 SAN CRISTÓBAL AMATLÁN	
20-086 SAN AGUSTÍN TLACOTEPEC		20-127 SAN CRISTÓBAL AMOLTEPEC	
20-087 SAN AGUSTÍN YATARENI		20-128 SAN CRISTÓBAL LACHIRIOAG	
20-088 SAN ANDRÉS CABECERA NUEVA		20-129 SAN CRISTÓBAL SUCHIXTLAHUACA	
20-089 SAN ANDRÉS DINICUITI		20-130 SAN DIONISIO DEL MAR	
20-090 SAN ANDRÉS HUAXPALTEPEC		20-131 SAN DIONISIO OCOTEPEC	
20-091 SAN ANDRÉS HUAYÁPAM		20-132 SAN DIONISIO OCOTLÁN	
20-092 SAN ANDRÉS IXTLAHUACA		20-133 SAN ESTEBAN ATATLAHUCA	
20-093 SAN ANDRÉS LAGUNAS		20-134 SAN FELIPE JALAPA DE DÍAZ	
20-094 SAN ANDRÉS NUXIÑO		20-135 SAN FELIPE TEJALÁPAM	
20-095 SAN ANDRÉS PAXTLÁN		20-136 SAN FELIPE USILA	
20-096 SAN ANDRÉS SINAXTLA		20-137 SAN FRANCISCO CAHUACUÁ	
20-097 SAN ANDRÉS SOLAGA		20-138 SAN FRANCISCO CAJONOS	
20-098 SAN ANDRÉS TEOTILÁLPAM		20-139 SAN FRANCISCO CHAPULAPA	
20-099 SAN ANDRÉS TEPETLAPA		20-140 SAN FRANCISCO CHINDÚA	
20-100 SAN ANDRÉS YAÁ		20-141 SAN FRANCISCO DEL MAR	
20-101 SAN ANDRÉS ZABACHE		20-142 SAN FRANCISCO HUEHUETLÁN	
20-102 SAN ANDRÉS ZAUTLA		20-143 SAN FRANCISCO IXHUATÁN	
20-103 SAN ANTONINO CASTILLO VELASCO		20-144 SAN FRANCISCO JALTEPETONGO	
20-104 SAN ANTONINO EL ALTO		20-145 SAN FRANCISCO LACHIGOLÓ	
20-105 SAN ANTONINO MONTE VERDE		20-146 SAN FRANCISCO LOGUECHE	
20-106 SAN ANTONIO ACUTLA		20-147 SAN FRANCISCO NUXAÑO	
20-107 SAN ANTONIO DE LA CAL		20-148 SAN FRANCISCO OZOLOTEPEC	
20-108 SAN ANTONIO HUITEPEC		20-149 SAN FRANCISCO SOLA	
20-109 SAN ANTONIO NANAHUATÍPAM		20-150 SAN FRANCISCO TELIXTLAHUACA	
20-110 SAN ANTONIO SINCAHUA		20-151 SAN FRANCISCO TEOPAN	
20-111 SAN ANTONIO TEPETLAPA		20-152 SAN FRANCISCO TLAPANCINGO	
20-112 SAN BALTAZAR CHICHICÁPAM		20-153 SAN GABRIEL MIXTEPEC	
20-113 SAN BALTAZAR LOXICHA		20-154 SAN ILDEFONSO AMATLÁN	
20-114 SAN BALTAZAR YATZACHI EL BAJO		20-155 SAN ILDEFONSO SOLA	
20-115 SAN BARTOLO COYOTEPEC		20-156 SAN ILDEFONSO VILLA ALTA	
20-116 SAN BARTOLOMÉ AYAUTLA		20-157 SAN JACINTO AMILPAS	
20-117 SAN BARTOLOMÉ LOXICHA		20-158 SAN JACINTO TLACOTEPEC	
20-118 SAN BARTOLOMÉ QUIALANA		20-159 SAN JERÓNIMO COATLÁN	
20-119 SAN BARTOLOMÉ YUCUAÑE		20-160 SAN JERÓNIMO SILACAYOAPILLA	
20-120 SAN BARTOLOMÉ ZOOGOCHO		20-161 SAN JERÓNIMO SOSOLA	
20-121 SAN BARTOLO SOYALTEPEC		20-162 SAN JERÓNIMO TAVICHE	
20-122 SAN BARTOLO YAUTEPEC		20-163 SAN JERÓNIMO TECÓATL	
20-123 SAN BERNARDO MIXTEPEC		20-164 SAN JORGE NUCHITA	

* No presentó evaluación

* No completó el proceso de evaluación

OAXACA

MUNICIPIOS


















































































20-165 SAN JOSÉ AYUQUILA		20-206 SAN JUAN DE LOS CUÉS	
20-166 SAN JOSÉ CHILTEPEC		20-207 SAN JUAN MAZATLÁN	
20-167 SAN JOSÉ DEL PEÑASCO		20-208 SAN JUAN MIXTEPEC -DTO. 08 -	
20-168 SAN JOSÉ ESTANCIA GRANDE		20-209 SAN JUAN MIXTEPEC -DTO. 26 -	
20-169 SAN JOSÉ INDEPENDENCIA		20-210 SAN JUAN ÑUMÍ	
20-170 SAN JOSÉ LACHIGUIRI		20-211 SAN JUAN OZOLOTEPEC	
20-171 SAN JOSÉ TENANGO		20-212 SAN JUAN PETLAPA	
20-172 SAN JUAN ACHIUTLA		20-213 SAN JUAN QUIAHUE	
20-173 SAN JUAN ATEPEC		20-214 SAN JUAN QUIOTEPEC	
20-174 ÁNIMAS TRUJANO		20-215 SAN JUAN SAYULTEPEC	
20-175 SAN JUAN BAUTISTA ATATLAHUCA		20-216 SAN JUAN TABAÁ	
20-176 SAN JUAN BAUTISTA COIXTLAHUACA		20-217 SAN JUAN TAMAZOLA	
20-177 SAN JUAN BAUTISTA CUICATLÁN		20-218 SAN JUAN TEITA	
20-178 SAN JUAN BAUTISTA GUELACHE		20-219 SAN JUAN TEITIPAC	
20-179 SAN JUAN BAUTISTA JAYACATLÁN		20-220 SAN JUAN TEPEUXILA	
20-180 SAN JUAN BAUTISTA LO DE SOTO		20-221 SAN JUAN TEPOSCOLULA	
20-181 SAN JUAN BAUTISTA SUCHITEPEC		20-222 SAN JUAN YAEÉ	
20-182 SAN JUAN BAUTISTA TLACOATZINTEPEC		20-223 SAN JUAN YATZONA	
20-183 SAN JUAN BAUTISTA TLACHICHILCO		20-224 SAN JUAN YUCUITA	
20-184 SAN JUAN BAUTISTA TUXTEPEC		20-225 SAN LORENZO	
20-185 SAN JUAN CACAHUATEPEC		20-226 SAN LORENZO ALBARRADAS	
20-186 SAN JUAN CIENEGUILLA		20-227 SAN LORENZO CACAOTEPEC	
20-187 SAN JUAN COATZÓSPAM		20-228 SAN LORENZO CUAUNECUITITLA	
20-188 SAN JUAN COLORADO		20-229 SAN LORENZO TEXMELÚCAN	
20-189 SAN JUAN COMALTEPEC		20-230 SAN LORENZO VICTORIA	
20-190 SAN JUAN COTZOCÓN		20-231 SAN LUCAS CAMOTLÁN	
20-191 SAN JUAN CHICOMEZÚCHIL		20-232 SAN LUCAS OJITLÁN	
20-192 SAN JUAN CHILATECA		20-233 SAN LUCAS QUIAVINÍ	
20-193 SAN JUAN DEL ESTADO		20-234 SAN LUCAS ZOQUIÁPAM	
20-194 SAN JUAN DEL RÍO		20-235 SAN LUIS AMATLÁN	
20-195 SAN JUAN DIUXI		20-236 SAN MARCIAL OZOLOTEPEC	
20-196 SAN JUAN EVANGELISTA ANALCO		20-237 SAN MARCOS ARTEAGA	
20-197 SAN JUAN GUELAVÍA		20-238 SAN MARTÍN DE LOS CANSECOS	
20-198 SAN JUAN GUICHICOVI		20-239 SAN MARTÍN HUAMELÚLPAM	
20-199 SAN JUAN IHUALTEPEC		20-240 SAN MARTÍN ITUNYOSO	
20-200 SAN JUAN JUQUILA MIXES		20-241 SAN MARTÍN LACHILÁ	
20-201 SAN JUAN JUQUILA VIJANOS		20-242 SAN MARTÍN PERAS	
20-202 SAN JUAN LACHAO		20-243 SAN MARTÍN TILCAJETE	
20-203 SAN JUAN LACHIGALLA		20-244 SAN MARTÍN TOXPALAN	
20-204 SAN JUAN LAJARCIA		20-245 SAN MARTÍN ZACATEPEC	
20-205 SAN JUAN LALANA		20-246 SAN MATEO CAJONOS	

* No presentó evaluación

* No completó el proceso de evaluación

OAXACA

MUNICIPIOS




20-247 CAPULÁLPAM DE MÉNDEZ		20-288 SAN MIGUEL YOTAO	
20-248 SAN MATEO DEL MAR		20-289 SAN NICOLÁS	
20-249 SAN MATEO YOLOXOCHITLÁN		20-290 SAN NICOLÁS HIDALGO	
20-250 SAN MATEO ETLATONGO		20-291 SAN PABLO COATLÁN	
20-251 SAN MATEO NEJÁPAM		20-292 SAN PABLO CUATRO VENADOS	
20-252 SAN MATEO PEÑASCO		20-293 SAN PABLO ETLA	
20-253 SAN MATEO PIÑAS		20-294 SAN PABLO HUITZO	
20-254 SAN MATEO RÍO HONDO		20-295 SAN PABLO HUIXTEPEC	
20-255 SAN MATEO SINDIHUI		20-296 SAN PABLO MACUILTIANGUIS	
20-256 SAN MATEO TLAPILTEPEC		20-297 SAN PABLO TIJALTEPEC	
20-257 SAN MELCHOR BETAZA		20-298 SAN PABLO VILLA DE MITLA	
20-258 SAN MIGUEL ACHIUTLA		20-299 SAN PABLO YAGANIZA	
20-259 SAN MIGUEL AHUEHUETITLÁN		20-300 SAN PEDRO AMUZGOS	
20-260 SAN MIGUEL ALOÁPAM		20-301 SAN PEDRO APÓSTOL	
20-261 SAN MIGUEL AMATITLÁN		20-302 SAN PEDRO ATOYAC	
20-262 SAN MIGUEL AMATLÁN		20-303 SAN PEDRO CAJONOS	
20-263 SAN MIGUEL COATLÁN		20-304 SAN PEDRO COXCALTEPEC CÁNTAROS	
20-264 SAN MIGUEL CHICAHUA		20-305 SAN PEDRO COMITANCILLO	
20-265 SAN MIGUEL CHIMALAPA		20-306 SAN PEDRO EL ALTO	
20-266 SAN MIGUEL DEL PUERTO		20-307 SAN PEDRO HUAMELULA	
20-267 SAN MIGUEL DEL RÍO		20-308 SAN PEDRO HUILOTEPEC	
20-268 SAN MIGUEL EJUTLA		20-309 SAN PEDRO IXCATLÁN	
20-269 SAN MIGUEL EL GRANDE		20-310 SAN PEDRO IXTLAHUACA	
20-270 SAN MIGUEL HUAUTLA		20-311 SAN PEDRO JALTEPETONGO	
20-271 SAN MIGUEL MIXTEPEC		20-312 SAN PEDRO JICAYÁN	
20-272 SAN MIGUEL PANIXTLAHUACA		20-313 SAN PEDRO JOCOTIPAC	
20-273 SAN MIGUEL PERAS		20-314 SAN PEDRO JUCHATENGO	
20-274 SAN MIGUEL PIEDRAS		20-315 SAN PEDRO MÁRTIR	
20-275 SAN MIGUEL QUETZALTEPEC		20-316 SAN PEDRO MÁRTIR QUIECHAPA	
20-276 SAN MIGUEL SANTA FLOR		20-317 SAN PEDRO MÁRTIR YUCUXACO	
20-277 VILLA SOLA DE VEGA		20-318 SAN PEDRO MIXTEPEC -DTO. 22 -	
20-278 SAN MIGUEL SOYALTEPEC		20-319 SAN PEDRO MIXTEPEC -DTO. 26 -	
20-279 SAN MIGUEL SUCHIXTEPEC		20-320 SAN PEDRO MOLINOS	
20-280 VILLA TALEA DE CASTRO		20-321 SAN PEDRO NOPALA	
20-281 SAN MIGUEL TECOMATLÁN		20-322 SAN PEDRO OCOPEATILLO	
20-282 SAN MIGUEL TENANGO		20-323 SAN PEDRO OCOTEPEC	
20-283 SAN MIGUEL TEQUIXTEPEC		20-324 SAN PEDRO POCHUTLA	
20-284 SAN MIGUEL TILQUIÁPAM		20-325 SAN PEDRO QUIATONI	
20-285 SAN MIGUEL TLACAMAMA		20-326 SAN PEDRO SOCHIÁPAM	
20-286 SAN MIGUEL TLACOTEPEC		20-327 SAN PEDRO TAPANATEPEC	
20-287 SAN MIGUEL TULANCINGO		20-328 SAN PEDRO TAVICHE	

* No presentó evaluación

* No completó el proceso de evaluación

OAXACA

MUNICIPIOS



















































































20-329 SAN PEDRO TEOZACOALCO		20-370 SANTA CATARINA TAYATA	
20-330 SAN PEDRO TEUTILA		20-371 SANTA CATARINA TICUÁ	
20-331 SAN PEDRO TIDAÁ		20-372 SANTA CATARINA YSONOTÚ	
20-332 SAN PEDRO TOPILTEPEC		20-373 SANTA CATARINA ZAPOQUILA	
20-333 SAN PEDRO TOTOLÁPAM		20-374 SANTA CRUZ ACATEPEC	
20-334 VILLA DE TUTUTEPEC DE MELCHOR OCAMPO		20-375 SANTA CRUZ AMILPAS	
20-335 SAN PEDRO YANERI		20-376 SANTA CRUZ DE BRAVO	
20-336 SAN PEDRO YÓLOX		20-377 SANTA CRUZ ITUNDUJIA	
20-337 SAN PEDRO Y SAN PABLO AYUTLA		20-378 SANTA CRUZ MIXTEPEC	
20-338 VILLA DE ETLA		20-379 SANTA CRUZ NUNDACO	
20-339 SAN PEDRO Y SAN PABLO TEOSCOLULA		20-380 SANTA CRUZ PAPALUTLA	
20-340 SAN PEDRO Y SAN PABLO TEQUIXTEPEC		20-381 SANTA CRUZ TACACHE DE MINA	
20-341 SAN PEDRO YUCUNAMA		20-382 SANTA CRUZ TACAHUA	
20-342 SAN RAYMUNDO JALPAN		20-383 SANTA CRUZ TAYATA	
20-343 SAN SEBASTIÁN ABASOLO		20-384 SANTA CRUZ XITLA	
20-344 SAN SEBASTIÁN COATLÁN		20-385 SANTA CRUZ XOXOCOTLÁN	
20-345 SAN SEBASTIÁN IXCAPA		20-386 SANTA CRUZ ZENZONTEPEC	
20-346 SAN SEBASTIÁN NICANANDUTA		20-387 SANTA GERTRUDIS	
20-347 SAN SEBASTIÁN RÍO HONDO		20-388 SANTA INÉS DEL MONTE	
20-348 SAN SEBASTIÁN TECOMAXTLAHUACA		20-389 SANTA INÉS YATZECHE	
20-349 SAN SEBASTIÁN TEITIPAC		20-390 SANTA LUCÍA DEL CAMINO	
20-350 SAN SEBASTIÁN TUTLA		20-391 SANTA LUCÍA MIAHUATLÁN	
20-351 SAN SIMÓN ALMOLONGAS		20-392 SANTA LUCÍA MONTEVERDE	
20-352 SAN SIMÓN ZAHUATLÁN		20-393 SANTA LUCÍA OCOTLÁN	
20-353 SANTA ANA		20-394 SANTA MARÍA ALOTEPEC	
20-354 SANTA ANA ATEIXTLAHUACA		20-395 SANTA MARÍA APAZCO	
20-355 SANTA ANA CUAUHTÉMOC		20-396 SANTA MARÍA LA ASUNCIÓN	
20-356 SANTA ANA DEL VALLE		20-397 HEROICA CIUDAD DE TLAXIACO	
20-357 SANTA ANA TAVELA		20-398 AYOQUEZCO DE ALDAMA	
20-358 SANTA ANA TLAPACOYAN		20-399 SANTA MARÍA ATZOMPA	
20-359 SANTA ANA YARENI		20-400 SANTA MARÍA CAMOTLÁN	
20-360 SANTA ANA ZEGACHE		20-401 SANTA MARÍA COLOTEPEC	
20-361 SANTA CATALINA QUIERÍ		20-402 SANTA MARÍA CORTIJO	
20-362 SANTA CATARINA CUIXTLA		20-403 SANTA MARÍA COYOTEPEC	
20-363 SANTA CATARINA IXTEPEJI		20-404 SANTA MARÍA CHACHOÁPAM	
20-364 SANTA CATARINA JUQUILA		20-405 VILLA DE CHILAPA DE DÍAZ	
20-365 SANTA CATARINA LACHATAO		20-406 SANTA MARÍA CHILCHOTLA	
20-366 SANTA CATARINA LOXICHA		20-407 SANTA MARÍA CHIMALAPA	
20-367 SANTA CATARINA MECHOACÁN		20-408 SANTA MARÍA DEL ROSARIO	
20-368 SANTA CATARINA MINAS		20-409 SANTA MARÍA DEL TULE	
20-369 SANTA CATARINA QUIANÉ		20-410 SANTA MARÍA ECATEPEC	

* No presentó evaluación

* No completó el proceso de evaluación

OAXACA

MUNICIPIOS















































































20-411 SANTA MARÍA GUELACÉ		20-452 SANTIAGO APÓSTOL	
20-412 SANTA MARÍA GUIENAGATI		20-453 SANTIAGO ASTATA	
20-413 SANTA MARÍA HUATULCO		20-454 SANTIAGO ATITLÁN	
20-414 SANTA MARÍA HUAZOLOTITLÁN		20-455 SANTIAGO AYUQUILLILLA	
20-415 SANTA MARÍA IPALAPA		20-456 SANTIAGO CACALOXTEPEC	
20-416 SANTA MARÍA IXCATLÁN		20-457 SANTIAGO CAMOTLÁN	
20-417 SANTA MARÍA JACATEPEC		20-458 SANTIAGO COMALTEPEC	
20-418 SANTA MARÍA JALAPA DEL MARQUÉS		20-459 SANTIAGO CHAZUMBA	
20-419 SANTA MARÍA JALTIANGUIS		20-460 SANTIAGO CHOÁPAM	
20-420 SANTA MARÍA LACHIXÍO		20-461 SANTIAGO DEL RÍO	
20-421 SANTA MARÍA MIXTEQUILLA		20-462 SANTIAGO HUAJOLOTTITLÁN	
20-422 SANTA MARÍA NATIVITAS		20-463 SANTIAGO HUAUCLILLA	
20-423 SANTA MARÍA NDUAYACO		20-464 SANTIAGO IHUITLÁN PLUMAS	
20-424 SANTA MARÍA OZOLOTEPEC		20-465 SANTIAGO IXCUINTEPEC	
20-425 SANTA MARÍA PÁPALO		20-466 SANTIAGO IXTAYUTLA	
20-426 SANTA MARÍA PEÑOLES		20-467 SANTIAGO JAMILTEPEC	
20-427 SANTA MARÍA PETAPA		20-468 SANTIAGO JOCOTEPEC	
20-428 SANTA MARÍA QUIEGOLANI		20-469 SANTIAGO JUXTLAHUACA	
20-429 SANTA MARÍA SOLA		20-470 SANTIAGO LACHIGUIRI	
20-430 SANTA MARÍA TATALTEPEC		20-471 SANTIAGO LALOPA	
20-431 SANTA MARÍA TECOMAVACA		20-472 SANTIAGO LAOLLAGA	
20-432 SANTA MARÍA TEMAXCALAPA		20-473 SANTIAGO LAXOPA	
20-433 SANTA MARÍA TEMAXCALTEPEC		20-474 SANTIAGO LLANO GRANDE	
20-434 SANTA MARÍA TEOPOXCO		20-475 SANTIAGO MATATLÁN	
20-435 SANTA MARÍA TEPANTLALI		20-476 SANTIAGO MILTEPEC	
20-436 SANTA MARÍA TEXCATITLÁN		20-477 SANTIAGO MINAS	
20-437 SANTA MARÍA TLAHUITOLTEPEC		20-478 SANTIAGO NACALTEPEC	
20-438 SANTA MARÍA TLALIXTAC		20-479 SANTIAGO NEJAPILLA	
20-439 SANTA MARÍA TONAMECA		20-480 SANTIAGO NUNDICHE	
20-440 SANTA MARÍA TOTOLAPILLA		20-481 SANTIAGO NUYOÓ	
20-441 SANTA MARÍA XADANI		20-482 SANTIAGO PINOTEPA NACIONAL	
20-442 SANTA MARÍA YALINA		20-483 SANTIAGO SUCHILQUITONGO	
20-443 SANTA MARÍA YAVESÍA		20-484 SANTIAGO TAMAZOLA	
20-444 SANTA MARÍA YOLOTEPEC		20-485 SANTIAGO TAPEXTLA	
20-445 SANTA MARÍA YOSOYÚA		20-486 VILLA TEJÚPAM DE LA UNIÓN	
20-446 SANTA MARÍA YUCUHITI		20-487 SANTIAGO TENANGO	
20-447 SANTA MARÍA ZACATEPEC		20-488 SANTIAGO TEPETLAPA	
20-448 SANTA MARÍA ZANIZA		20-489 SANTIAGO TETEPEC	
20-449 SANTA MARÍA ZOQUITLÁN		20-490 SANTIAGO TEXCALCINGO	
20-450 SANTIAGO AMOLTEPEC		20-491 SANTIAGO TEXTITLÁN	
20-451 SANTIAGO APOALA		20-492 SANTIAGO TILANTONGO	

* No presentó evaluación

* No completó el proceso de evaluación

OAXACA

MUNICIPIOS

20-493 SANTIAGO TILLO		20-534 SAN VICENTE COATLÁN	
20-494 SANTIAGO TLAZOYALTEPEC		20-535 SAN VICENTE LACHIXÍO	
20-495 SANTIAGO XANICA		20-536 SAN VICENTE NUÑÚ	
20-496 SANTIAGO XIACUÍ		20-537 SILACAYOÁPAM	
20-497 SANTIAGO YAITEPEC		20-538 SITIO DE XITLAPEHUA	
20-498 SANTIAGO YAVEO		20-539 SOLEDAD ETLA	
20-499 SANTIAGO YOLOMÉCATL		20-540 VILLA DE TAMAZULÁPAM DEL PROGRESO	
20-500 SANTIAGO YOSONDÚA		20-541 TANETZE DE ZARAGOZA	
20-501 SANTIAGO YUCUYACHI		20-542 TANICHE	
20-502 SANTIAGO ZACATEPEC		20-543 TATALTEPEC DE VALDÉS	
20-503 SANTIAGO ZOOCHILA		20-544 TEOCOCUILCO DE MARCOS PÉREZ	
20-504 NUEVO ZOQUIÁPAM		20-545 TEOTITLÁN DE FLORES MAGÓN	
20-505 SANTO DOMINGO INGENIO		20-546 TEOTITLÁN DEL VALLE	
20-506 SANTO DOMINGO ALBARRADAS		20-547 TEOTONGO	
20-507 SANTO DOMINGO ARMENTA		20-548 TEPPEMEME VILLA DE MORELOS	
20-508 SANTO DOMINGO CHIHUITÁN		20-549 HEROICA VILLA TEZOATLÁN DE SEGURA Y LUNA, CUNA DE LA INDEPENDENCIA DE OAXACA	
20-509 SANTO DOMINGO DE MORELOS		20-550 SAN JERÓNIMO TLACOCHAHUAYA	
20-510 SANTO DOMINGO IXCATLÁN		20-551 TLACOLULA DE MATAMOROS	
20-511 SANTO DOMINGO NUXAÁ		20-552 TLACOTEPEC PLUMAS	
20-512 SANTO DOMINGO OZOLOTEPEC		20-553 TLALIXTAC DE CABRERA	
20-513 SANTO DOMINGO PETAPA		20-554 TOTONTEPEC VILLA DE MORELOS	
20-514 SANTO DOMINGO ROAYAGA		20-555 TRINIDAD ZAACHILA	
20-515 SANTO DOMINGO TEHUANTEPEC		20-556 LA TRINIDAD VISTA HERMOSA	
20-516 SANTO DOMINGO TEJOMULCO		20-557 UNIÓN HIDALGO	
20-517 SANTO DOMINGO TEPUXTEPEC		20-558 VALERIO TRUJANO	
20-518 SANTO DOMINGO TLATAYÁPAM		20-559 SAN JUAN BAUTISTA VALLE NACIONAL	
20-519 SANTO DOMINGO TOMALTEPEC		20-560 VILLA DÍAZ ORDAZ	
20-520 SANTO DOMINGO TONALÁ		20-561 YAXE	
20-521 SANTO DOMINGO TONALTEPEC		20-562 MAGDALENA YODOCONO DE PORFIRIO DÍAZ	
20-522 SANTO DOMINGO XAGACÍA		20-563 YOGANA	
20-523 SANTO DOMINGO YANHUITLÁN		20-564 YUTANDUCHI DE GUERRERO	
20-524 SANTO DOMINGO YODOHINO		20-565 VILLA DE ZAACHILA	
20-525 SANTO DOMINGO ZANATEPEC		20-566 SAN MATEO YUCUTINDÓ	
20-526 SANTOS REYES NOPALA		20-567 ZAPOTITLÁN LAGUNAS	
20-527 SANTOS REYES PÁPALO		20-568 ZAPOTITLÁN PALMAS	
20-528 SANTOS REYES TEPEJILLO		20-569 SANTA INÉS DE ZARAGOZA	
20-529 SANTOS REYES YUCUNÁ		20-570 ZIMATLÁN DE ÁLVAREZ	
20-530 SANTO TOMÁS JALIEZA			
20-531 SANTO TOMÁS MAZALTEPEC			
20-532 SANTO TOMÁS OCOTEPEC			
20-533 SANTO TOMÁS TAMAZULAPAN			

* No presentó evaluación

* No completó el proceso de evaluación